



VALLE DEL CIEZA. MONTE MOZAGRO

4 DE NOVIEMBRE DE 2017




CIMA DEL MOZAGRO

Vamos a acercarnos de nuevo a este precioso parque natural del Saja-Besaya, con la intención de disfrutar de sus bellos parajes, comenzando a caminar desde el Valle de Buelna, concretamente desde el pueblo de COO (120m).


El Mozagro o "MONTEM SACRUM" (monte sagrado), de 869 m, tenía esa consideración en la época pre romana, se encuentra en la divisoria hidrográfica entre el Saja y el Besaya, allí donde se juntan los valles de Cabuerniga, Cabezon, Buelna y Cieza.

Las vistas desde el Mozagro son, al Norte el monte Ibio y al fondo el mar. Los Picos de Europa, Peña Sagra, Alto de Campoo y las montañas pasiegas. Además del citado monte también se ascenderá, el Pico del Acebo (cima gemela) y el Garita Collado.



MOZAGRO DESDE EL PICO ACEBO

Desde Coo, saldremos todos por un bosque caducifolio de gran extensión hasta el collado de la Cruz. Desde este punto ya nos separaremos las tres alternativas para acabar posteriormente bajando todos juntos desde la base del Garita collado hasta el barrio de San Mateo perteneciente a los Corrales de Buelna.



COO EN LOS CORRALES DE BUELNA



ALTERNATIVA SENDERISTA

Todas las alternativas salen desde Coo (Corrales de Buelna).



COO

Atravesando el pueblo de Coo en dirección suroeste, alcanzaremos un tupido bosque que nos acercará hasta el collado de la Cruz, pasando previamente por la izquierda de un extenso pastizal y por un refugio.




REFUGIO EN EL MONTE DE COO

Desde el alto de la Cruz y por pistas bien definidas bajaremos al barrio de San Mateo en los Corrales de Buelna.



SAN MATEO



Dificultad	Distancia	Desnivel	Tiempo Estimado
Baja	12 Km	600 m ▲	4 horas

ALTERNATIVA MEDIA

Esta alternativa hace el mismo recorrido que la senderista hasta el collado de la Cruz. Una vez allí y antes de bajar a San Mateo ascienden al Garita Collado, con preciosas vistas sobre el Valle de Buelna.



VALLE DE BUELNA DESDE LA GARITA COLLADO

Desde el Garita Collado y en dirección norte enlazaremos con el camino de la senderista para llegar a San Mateo.



Dificultad	Distancia	Desnivel	Tiempo Estimado
Media	12,5 Km	700 m ▲	4 horas

ALTERNATIVA LARGA

Esta alternativa al igual que las dos anteriores llegará al Collado La Cruz. Una vez allí y en recorrido de ida y vuelta, ascenderá al Pico Acebo y al Mozagro.



BUZON DEL PICO ACEBO

Alcanzado el Pico Acebo y antes de acceder al Mozagro, esta alternativa se dirigirá un poco más hacia el Oeste, al Alto de Tranvoscuertos, cerca del llamado alto del Toral.



CABEZON DE LA SAL DESDE EL ALTO DE TRANVOSCUETOS

Desde el Alto de Tranvoscuetos se subirá al Mozagro.



TRAMO FINAL DEL MOZAGRO

Desde el Mozagro se descenderá de nuevo al Collado de La Cruz para siguiendo el mismo itinerario que la media ascender al Garita Collado y luego bajar a San Mateo.





Dificultad	Distancia	Desnivel	Tiempo Estimado
Alta	17,5 Km	1000 m ▲	5 horas

RESTAURANTE

Comeremos en el restaurante Caldas de Besaya, con opción de visitar su monasterio, (teléfono 942819232).

SALIDA: 4 DE NOVIEMBRE DE 2017

LUGAR: SARRIKO

HORA: 8:00 Horas

PRECIO ASOCIADOS AEKB 30-33 € NO ASOCIADOS AEKB 30-33 €

(Precio autobús: 8-11 €).

ORGANIZADOR: Tomás.

BOLETIN DE INSCRIPCIÓN

Nombre:

Asociados AEKB

No Asociados AEKB:

Total Asistentes:

LA ORGANIZACIÓN NO SE RESPONSABILIZA DE LOS ACCIDENTES QUE PUDIERAN OCURRIR DURANTE LA SALIDA NI DE LA MODIFICACIÓN O ALTERACIÓN DEL PROGRAMA