TXINDOKI

22 DE SEPTIEMBRE DE 2018

TXINDOKI

El Txindoki, o Larrunarri (1342 m), es uno de los montes más populares y emblemáticos de Guipúzcoa y del País Vasco. También es conocido como “el Cervino Vasco” por su característica forma piramidal, que se puede observar perfectamente desde la localidad de Beasain y en los alrededores, sito en la sierra de Aralar, proporciona una de las mejores panorámicas del Goiherri guipuzcoano.

ALTERNATIVA LARGA

TXINDOKI

El recorrido que os proponemos para esta Alternativa es el siguiente:

0.00h. **Aparcamiento de Larraitz**. Una vez en Larraitz la subida al monte Txindoki comienza en el aparcamiento. Cruzamos la barrera que impide el paso a los coches y comenzamos el ascenso hacia Txindoki.

0.15h. **Señalización hacia el monte Txindoki**. Un poste indicativo marca hacia la izquierda por unos escalones hechos con troncos. Es una subida más directa que cruza la pista varias veces.

0.35h. La pista se convierte en un sendero que faldea la magnífica arista oeste del monte Txindoki. Poco después atravesamos una barrera.

0:55h. Pasamos una fuente y seguimos el camino hacia la derecha. Continuamos la subida en zig-zags.

1:15h. Llegamos a una fuente justo antes de una majada. El camino gira hacia la izquierda en una especie de collado.

1.32h. **Collado de Egurral**. Tras superar unas rocas y pasar por encima de otra txabola se llega al Collado de Egurral. Solo nos queda afrontar el último repecho de la ascensión hacia la cumbre del monte Txindoki, que cruzaremos zigzagueando por pequeños pasillos de caliza, siempre con tendencia a ir hacia la derecha.

2:10h. **Cima del monte Txindoki (1245 m.).**

Iniciamos el descenso del Txindoki por Muitze (según el tiempo que haga)

Para completar la ruta circular, (hemos hecho el ascenso por la ruta normal del Oeste)bajamos por la vertiente Este del Txindoki, dándole así un rodeo. La ruta es clara y no tiene ninguna dificultad, pero cruza laderas muy pendientes, que lo harían peligroso con nieve o hielo, aparte de eso es una ruta mucho más tranquila y solitaria, de fuerte pendiente y con mucha vegetación.

0:00 Desde la cima del Txindoki se baja por el **mismo sendero** que hemos subido hasta el último collado donde empezaba el repecho más fuerte

0:15 **Collado de Egurral**. Dejar la ruta normal que va a la derecha, para descender a la **izquierda** (Este), pasando por encima de unas txabolas. Hay varios senderos de ganado que se cruzan, pero la cuestión es **bajar por la hondonada**, en fuerte pendiente hacia el fondo del valle.

0:19 A media bajada pasaremos junto a una **fuente**.

0:30 En el **fondo**, cruzamos la **regata** de Muitze, y continuamos el descenso a la **izquierda por un sendero** bien pisado y con marcas blanquiamarillas de **PR**, para lo que cruzaremos una valla.

0:37 Dejamos las marcas de PR que siguen hacia la derecha, tomando un pisado **desvío a la izquierda**, para poco después **cruzar el torrente** de nuevo. La senda cruza alguna fuerte pendiente donde hay que ir con cuidado de no tener ningún traspiés.

1:10 Pasamos bajo unas **antenas**.

1:13 Cruzamos una **barrera** continuando por pista. Abajo vemos el aparcamiento de Larraitz, así en cuanto se vea bien el descenso **bajar directos a la derecha** hacia él. Una vez abajo, cerca de la barrera que cruzamos al inicio el camino de subida hay un paso que permite evitar la alambrada.

1:30 Larraitz.



Inicio de la subida al Txindoki desde el aparcamiento
(a la derecha la ruta normal del Txindoki, a la izquierda la ruta de Muitze)

Dificultad	Distancia	Desnivel	Tiempo Estimado
Media-Alta	10 Km	950 m ▲	4 horas y media

ALTERNATIVA MEDIA

TXINDOKI

El recorrido que os proponemos para esta Alternativa es el siguiente:

0.00h. **Aparcamiento de Larraitz**. Una vez en Larraitz la subida al monte Txindoki comienza en el aparcamiento. Cruzamos la barrera que impide el paso a los coches y comenzamos el ascenso hacia Txindoki.

0.15h. **Señalización hacia el monte Txindoki**. Un poste indicativo marca hacia la izquierda por unos escalones hechos con troncos. Es una subida más directa que cruza la pista varias veces.

0.35h. La pista se convierte en un sendero que faldea la magnífica arista oeste del monte Txindoki. Poco después atravesamos una barrera.

0:55h. Pasamos una fuente y seguimos el camino hacia la derecha. Continuamos la subida en zig-zags.

1:15h. Llegamos a una fuente justo antes de una majada. El camino gira hacia la izquierda en una especie de collado.

1.32h. **Collado de Egurral**. Tras superar unas rocas y pasar por encima de otra txabola se llega al Collado de Egurral.

Iniciamos el descenso de (Sin subir a la cima del Txindoki) por Muitze (según el tiempo que haga) (Este), pasando por encima de unas txabolas. Hay varios senderos de ganado que se cruzan, pero la cuestión es **bajar por la hondonada**, en fuerte pendiente hacia el fondo del valle.

0:19 A media bajada pasaremos junto a una **fuente**.

0:30 En el **fondo**, cruzamos la **regata** de Muitze, y continuamos el descenso a la **izquierda por un sendero** bien pisado y con marcas blanquiamarillas de **PR**, para lo que cruzaremos una valla.

0:37 Dejamos las marcas de PR que siguen hacia la derecha, tomando un pisado **desvío a la izquierda**, para poco después **cruzar el torrente** de nuevo. La senda cruza alguna fuerte pendiente donde hay que ir con cuidado de no tener ningún traspiés.

1:10 Pasamos bajo unas **antenas**.

1:13 Cruzamos una **barrera** continuando por pista. Abajo vemos el aparcamiento de Larraitz, así en cuanto se vea bien el descenso **bajar directos a la derecha** hacia él. Una vez abajo, cerca de la barrera que cruzamos al inicio el camino de subida hay un paso que permite evitar la alambrada.

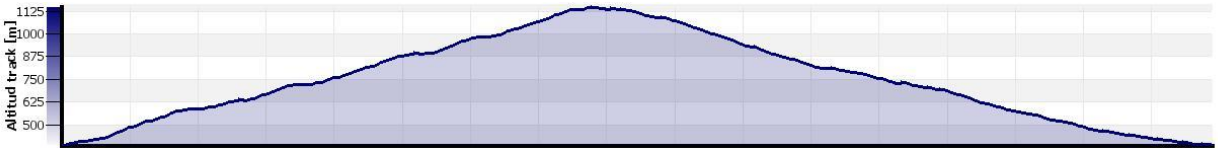

Dificultad	Distancia	Desnivel	Tiempo Estimado
Media	8,5 Km	780 m ▲	4 horas y media

ALTERNATIVA SENDERISTA

AUSA GAZTELU

Los 2 recorridos que os proponemos para esta Alternativa son los siguientes:

00.00h. Subida desde el aparcamiento de Larraitz. Partimos desde el enclave de Larraitz, cruzamos la valla y cogemos la pista que parte hacia las faldas del monte Txindoki.

00.25h. La pista que sigue hacia Txindoki hace un giro hacia la izquierda, pero nosotros tenemos que seguir de frente hacia el monte Ausa Gaztelu, por un camino con predominio de árboles.

00.30h. Cruzamos una valla situada al lado de una fuente. Seguimos la ascensión por un fuerte repecho tras pasar un frondoso hayedo.

01.15h. Collado de Errekonta. Cruzamos otra valla que está tambien al lado de una fuente y llegamos al Collado de Errekonta. (Errekonta Lepoa 764 m)

Prolongación del Recorrido 1 hasta la cima Para los que no se queden en el collado de Errekonta (Errekonta Lepoa 764 m)

Desde allí, a la derecha, continuamos la subida por un fuerte repecho hasta la misma cima del monte Gaztelu. En su cumbre encontramos un muro de unos tres metros de diámetro, son los restos de la torre medieval.

01.35h. Cumbre del monte Gaztelu. (901 m) El ascenso al monte Gaztelu nos regala las mejores vistas del Goiherri gipuzkoano, presentándose el Txindoki hermoso y esbelto.

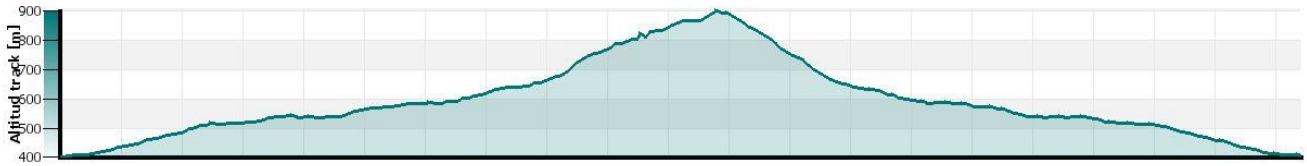

Dificultad	Distancia	Desnivel	Tiempo Estimado
2 Media-Baja	9 Km	545 m ▲	4 horas y media
1 Baja	8 Km	360 m ▲	4 horas

RESTAURANTE

El restaurante donde comeremos, en Larraitz, se llama Larraitz Gain (Teléfono 943653572).

Menu:

Primer Plato:

. Ensalada Mixta.

. Fritos variados caseros.

Segundo Plato:

A elegir entre Merluza a la Plancha o Costilla de Ternera.

Postre:

. Tarta casera.

Café y Bebida.

SALIDA: 22 DE SEPTIEMBRE DE 2018 **LUGAR: SARRIKO**

HORA: 8:00 Horas

PRECIO ASOCIADOS AEKB 31-35 € **NO ASOCIADOS AEKB 31-35 €**

(Precio autobús: 8-12 €).

ORGANIZADOR: L@s Mirindas.

BOLETIN DE INSCRIPCIÓN

Nombre:

Asociados AEKB **No Asociados AEKB:** **Total Asistentes:**

LA ORGANIZACIÓN NO SE RESPONSABILIZA DE LOS ACCIDENTES QUE PUDIERAN OCURRIR DURANTE LA SALIDA NI DE LA MODIFICACIÓN O ALTERACIÓN DEL PROGRAMA