**LUNADA – ALTOS DE ASON**

**10 DE NOVIEMBRE DE 2018**

**CABAÑAS DE PASTORES EN BUSTALVEINTE (PARQUE NATIRAL DE LOS ALTOS DEL ASON)**

¿Qué os puedo contar de un Parque Natural del que estoy “enamorado”?.

Esta travesía la hicimos hace más de 10 años pero en sentido inverso. Esta vez saldremos desde el mismísimo Puerto de Lunada (espero que la nieve no nos juegue una mala pasada) a 1.350 metros de altitud, justo desde la muga que separa los valles del Trueba y de Lunada (en la parte Burgalesa) de los profundos valles pasiegos Cántabros. Y es precisamente la vista de esos valles pasiegos uno de los grandes alicientes de esta bonita travesía. Ver esos valles mientras se asciende al monte Veinte es una delicia.

VALLES PASIEGOS EN LA VERTIENTE DEL RIO MIERA

Pero además de paisajes espectaculares - la vista desde un poco más abajo del monte Colina, hacia la subida desde Ason al Porracolina, nada tiene que envidiar a esas fotos que vemos de paisajes alpinos, los que vayáis a la alternativa larga no os podéis perder esa panorámica -, tendremos la oportunidad de coronar las cimas de los montes: Veinte, Pizarras, Carrio y el mencionado Colina.

Tendremos también la oportunidad de atravesar fantásticos bosques de hayas, por lugares cargados de magia, de esos lugares que te cargan las pilas desde el punto de vista emocional.

BOSQUE DE HAYAS CAMINO DEL ALTO DE LA POSADIA

CABAÑA BAJO LA ROCA

**BELLO RINCON CAMINO DEL ALTO DE LA POSADIA**

Pero ahí no acaban las emociones. Algunos de nosotros tendremos la oportunidad de visitar uno de los cañones más bellos que esconde este magnífico Parque Natural: El cañón de los lobos.



**CAÑON DE LOS LOBOS**

Y disfrutar de los efectos que ocasionaron los grandes glaciares que cubrieron este magnifico lugar. Una de sus muestras es el Poljé de Brenavinto.

**POLJÉ DE BRENAVINTO**

¿Pero que es un Poljé?: Un Poljé es una depresión Kárstica cerrada, de planta no circular y de excepcionales dimensiones, que deriva de una acentuada concentración de los procesos de disolución en el área. El Poljé de Brenavinto tiene un origen glaciokárstico. Quiere esto decir que su morfología es debida a una acción concatenada de dos agentes de modelado: el hielo y e agua.

Nuestro final es alcanzar el aparcamiento del Parque Natural de los Altos del Ason donde nos esperará el autobús. En La Gándara existe un centro de interpretación de este Parque Natural que si tenéis la oportunidad de visitarlo no os lo debéis de perder, esta vez nosotros no podemos visitarlo. Además los fines de semana del aparcamiento de donde nos esperará el autobús personas del Centro de Interpretación enseñan el Parque mediante visitas guiadas gratuitas.

Como siempre, os vamos a presentar tres alternativas, no obstante, esta vez al ser el recorrido inverso: Lunada – Altos de Ason hay poco desnivel de subida y prácticamente el desnivel es todo de bajada.

## ALTERNATIVA SENDERISTA

Como ya hemos comentado el autobús a las tres alternativas nos dejará en el alto del Puerto de Lunada a 1.350 metros de altitud. Si miramos al Norte, el sendero que tenemos que coger estará a nuestra derecha. El desnivel de subida está prácticamente concentrado en el ascenso desde el Puerto de Lunada al monte Veinte. Es una subida tendida pero sin respiro hasta alcanzar la mencionada cima del monte Veinte (1507 m). Desde la cima de este monte las vistas hacia los valles pasiegos cántabros son espectaculares.

**VISTAS EN LA SUBLDA AL MONTE VEINTE**

**CUMBRE DEL MONTE VEINTE**

## PANORAMICA DESDE EL MONTE VEINTE

Una vez alcanzado la cima del monte volveremos sobre nuestros pasos unos metros en descenso hasta que nos encontremos de nuevo en la base del monte Veinte y giremos hacia el Noreste (a nuestra izquierda), para por senderos de ganado muy desdibujados alcancemos primero un pequeño bosque y después un poco más abajo las cabañas de Bustalveinte. A nuestra derecha tendremos el imponente Picon del Fraile con sus instalaciones militares de comunicaciones.

## PICON DEL FRAILE

Una vez alcanzadas las mencionada cabañas nos adentraremos en un bosque durante aproximadamente 600 metros, para luego girar levemente hacia la izquierda, dejando a la derecha el monte Llusias y alcanzar una importante zona de pastos. La llegada a una pequeña zona de agua que atravesaremos justo antes de desviarnos a visitar el imponente Cañon de los Lobos. Lo haremos en un viaje de ida y vuelta por el mismo sitio. Una vez volvamos de nuevo al desvío del Cañon seuiremos en dirección este para atravesar otro mágico bosque de hayas y abedules y llegar a una pista que nos llevará a Brenavinto y a su Poljé. Esta zona suele estar inundada de agua. Si lo estuviera para librarla nos desviaremos a nuestra izquierda de la pista que llevamos, para alcanzar un sendero que nos llevará al Alto de la Posadia. Una vez en el alto de la Posadía aparece otra pista mucho más evidente que en suave bajada nos acercará al aparcamiento de los Altos del Ason donde nos esperará el autobús.

## ALTO LA POSADIA

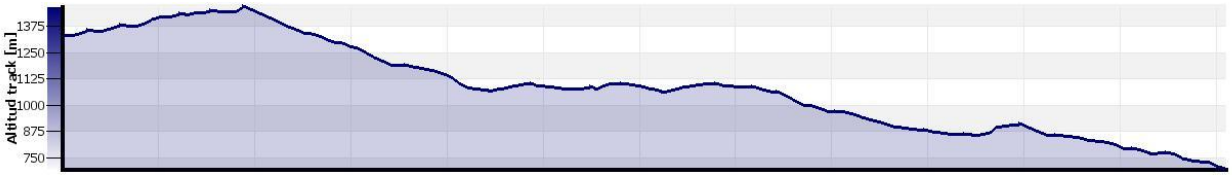


| Dificultad | Distancia | Desnivel | Tiempo Estimado |
|---|---|---|---|
| Baja | 12,2 Km | 300 m ▲ | 4 horas |

## ALTERNATIVA MEDIA

El recorrido de esta alternativa es el mismo que el de la alternativa senderista hasta la cima del monte Veinte. Una vez en la cima del Veinte se dirigirá en dirección Norte-Noreste por el cordal hacia el Pizarras (1474 m).

CORDAL HACIA EL PIZARRAS

**BUZON DEL PIZARRAS**

Esta alternativa continuará en dirección Noreste hacia el Carrió (1434 m), dejando a la izquierda la cima del Torcón de las Cabañas, por zona despejada y fácil de andar.

CUMBRE DEL CARRIÓ

Hasta este monte también llegará la alternativa larga, y es a partir de aquí donde los de esta alternativa se desvían hacia el Sur (derecha) en busca de unas cabañas en la zona baja de este monte, pasando por la derecha de una de ellas. Desde allí bajarán en busca de la alternativa senderista para visitar también el Cañón de los Lobos. La diferencia es que no lo harán en un recorrido de ida y vuelta sino que lo atravesarán para llegar a Brenavinto por la parte alta y alcanzar el Alto de la Posadia, a través de un difuso sendero.

POR LA PARTE ALTA DE BRENAVINTO

Desde allí el mismo recorrido que los de la alternativa senderista.

ALTO LA POSADIA

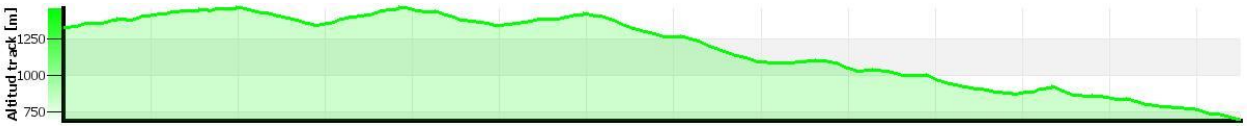


| Dificultad | Distancia | Desnivel | Tiempo Estimado |
|---|---|---|---|
| Media | 13,6 Km | 402 m ▲ | 4 horas |

## ALTERNATIVA LARGA

Esta alternativa tiene el mismo recorrido que la alternativa media hasta el monte Carrió. Desde este monte seguirán en dirección Noreste para alcanzar la cima del Colina (1434 m).

**EL COLINA CON SU FORMA TAN PARTICUAR**

No os tenéis que perder la preciosa estampa que haya desde un poco más debajo de este monte en dirección Norte hacia la subida del Porracolina desde Asón.

**PANORAMICA DESDE CERCA DEL COLINA**

PANORAMICA DESDE CERCA DEL COLINA

Desde el Colina y en dirección Sureste descenderán en busca de un bosque de hayas que atravesarán por debajo de Los Castros, hasta alcanzar al igual que el resto de alternativas el Alto de la Posadia.

EL BOSQUE DE HAYAS

CABAÑA EN LA ROCA

Desde allí el mismo recorrido hasta el aparcamiento de los Altos de Ason.

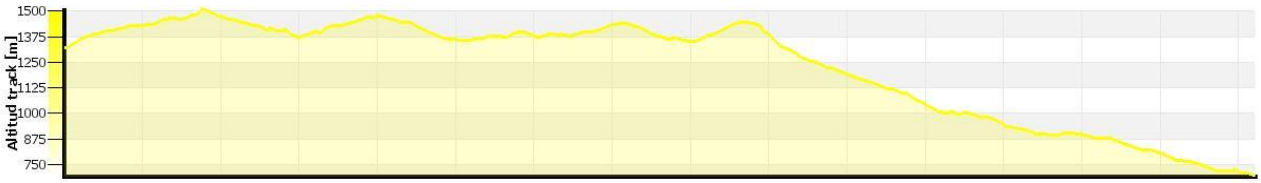


| Dificultad | Distancia | Desnivel | Tiempo Estimado |
|---|---|---|---|
| Media-Alta | 15,5 Km | 550 m ▲ | 4 horas y media |

## RESTAURANTE

El restaurante donde comeremos está en Casatablas a unos pocos kilómetros de donde nos recogerá el autobús. Se llama restaurante Casatablas (Teléfono 942 63 90 60).

Menú:

**ENTRANTES:**

- Creps rellenos de queso champiñón y panceta.
- Foie son salsa de uvas pasas y pudings variados.
- Fritos variados.

**PLATO PRINCIPAL:**

**Hay que elegir entre:**

- **Entrecot.**
- **Emparedado de filete con Torrendos en salsa de queso.**
- **Merluza en salsa de marisco.**
- **Bacalao con salsa de pimiento y cebolla caramelizada**

**Vino de la casa de Rioja o vino rosado.**

**Postre.**

**Café.**

| | | | |
|---|---|---|---|
| **SALIDA: 10 DE NOVIEMBRE DE 2018** | | | **LUGAR: SARRIKO** |
| **HORA: 8:00 Horas** | | | |
| **PRECIO ASOCIADOS AEKB** | **32-36 €** | **NO ASOCIADOS AEKB** | **32-36 €** |
| (Precio autobús: 10-14 €). | | | |
| **ORGANIZADOR: Berni.** | | | |

## BOLETIN DE INSCRIPCIÓN

**Nombre:**

**Asociados AEKB** **No Asociados AEKB:** **Total Asistentes:**

**LA ORGANIZACIÓN NO SE RESPONSABILIZA DE LOS ACCIDENTES QUE PUDIERAN OCURRIR DURANTE LA SALIDA NI DE LA MODIFICACIÓN O ALTERACIÓN DEL PROGRAMA**