OLETA - ORIXOL

9 DE MARZO DE 2019

ORIXOL – VALLE DE ARAMAIO

PLAZA DE OLETA

Vamos a Oleta concejo y anteiglesia del municipio de Aramaio (Araba) pegado a Otxandio (Bizkaia), ambas poblaciones forman parte del Parque Natural de Urkiola por su vertiente mediterránea

Nos vamos a mover por las faldas del monte Orixol (1.128), que junto con el cercano Anboto, se convierte en un centinela del recóndito valle de Aramaio. Su alargada cresta de blanca caliza se alza hasta 800 m. por encima de un valle salpicado de pequeños caseríos, al que algunos han apodado como la “Suiza Alavesa”

Esta cumbre es la máxima altura de las peñas de Arangio o Etxaguen. El Orixol es una montaña muy delimitada por el collado que alberga la ermita de San Kristobal (718) y el collado de Lezeaga (877) que la separa de las peñas del Izpizte o Hiruatzeta (1.062)

Las tres alternativas saldrán y llegarán a Oleta.

También está prevista que las tres marchas pasen por al collado de Lezeaga, donde podrán hacer el amaiketako y disfrutar de las esplendidas vistas del indicado valle de Aramaio.

La alternativa senderista saliendo de Oleta sube al mencionado collado de Lezeaga y en recorrido circular baja de nuevo a Oleta.

La alternativa media hará la ermita San Kristobal, Orixol, collado de Lezeaga, collado de Zabalandi y en ruta circular volver a Oleta.

La alternativa larga hace el mismo recorrido que la media con el añadido que desde el collado de Zabalandi subirán además al Izpizte.

ORIXOL Y AMBOTO DESDE OLETA

VALLE DE ARAMAIO

ALTERNATIVA SENDERISTA

Desde Oleta se inicia la marcha por la carretera y tras recorrer unos 500 m. se desvían a la derecha y empieza la ascensión a lo que será la máxima altitud para realizar que es el **Collado de Lezeaga**, la mayoría de este tramo es pista.

INICIO DE MARCHA

COLLADO DE LEZEAGA

En el indicado Collado, parada y amaiketako, y a disfrutar de unas bonitas y amplias vistas.

VALLE ARAMAIO

Si hace mal tiempo existe una cabaña que, aunque no es para echarse una siesta, sí que protege de las inclemencias.

Después de la parada bajarán por una pista zigzagueante con arbolado hasta un riachuelo, lo seguirán y después de dejar el sonido del agua saltar entre las piedras… saldrán a una pista (común para las tres marchas) desde donde recorrerán los últimos kilómetros apreciando el valle y los caseríos desperdigados que forma este valle, hasta llegar de nuevo a Oleta donde se encuentra el autobús.



ZONA ASERRADERO FORESTAL

LLEGANDO A OLETA… (Orixol al fondo)

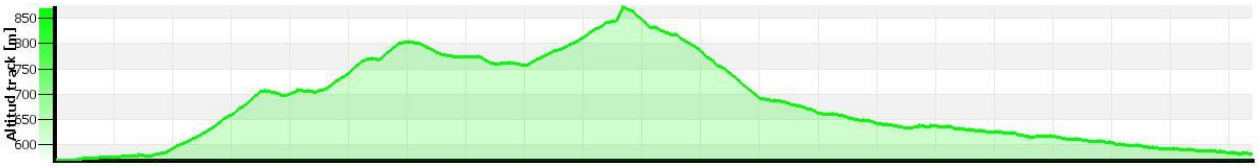

Dificultad	Distancia	Desnivel	Tiempo Estimado
Baja	10,5 Km	360 m ▲	4 horas

ALTERNATIVA MEDIA

Desde Oleta se inicia la marcha por la carretera y tras recorrer unos 500 m. se desvían a la derecha y empieza la ascensión hasta el **alto de Krutzeta**, girarán a la izquierda y emprenderán el cordal de las **Peñas de Arangio**.

COLLADO KRUTZETA

Al poco pasarán por la **Ermita de San Kristobal** y se dirigirán hacia el buzón del **Santikurtz (1.111)** desandan unos pocos metros y se orientan ya hacia **el Orixol (1.131)**

ERMITA SAN KRISTOBAL



SANTIKURTZ



ORIXOL (con IZPIZTE y ANBOTO al fondo)

Continúan por el amplio y precioso cordal hasta bajar al **collado de Lezeaga (877)**

Igual que la senderista y la larga harán parada en el indicado collado, amaiketako, y a disfrutar de la “Suiza Alavesa”

ARAMAIO

Bajarán unos metros y a media ladera bordeando el **Izpizte** llegarán al **collado de Zabalandi**.

COLLADO DE ZABALANDI

Si el anterior collado tenía buenas vistas éste con la falda impresionante del **Anboto** nos dejará con dolor de nuca al mirar la mole que se nos presente delante de nosotros.

ANBOTO

Después bordeamos **Anboto** tomando la dirección de las campas de Pol Pol, al cabo de menos de medio kilómetro nos desviaremos a la izquierda bajando entre pinos a lo largo de un pequeño camino hasta llegar al cauce del rio que nos conduce a la pista, que al igual que el resto de las marchas recorrerán los últimos kilómetros apreciando el valle y los caseríos desperdigados que forma este valle, hasta llegar de nuevo a Oleta donde se encuentra el autobús.

CAMINO POL POL – DESVIO A LA IZQUIERDA

BAJADA ENTRE PINOS

Dificultad	Distancia	Desnivel	Tiempo Estimado
Media	14,7 Km	795 m ▲	4 horas y media

ALTERNATIVA LARGA

Esta alternativa realiza el mismo recorrido que la media, pero con el añadido de que al llegar al **collado de Zabalandi** subirán al **Izpizte** (1.062)

COLLADO KRUTZETA

BUZON ORIXOL

BUZON SANTIKURTZ

CAMINO COLLADO DE LEZEAGA

Al llegar al **collado de Zabalandi** giramos a la derecha e iniciamos la subida a este rocoso monte del **Izpizte**, siguiendo un desdibujado camino marcado con hitos, y tras una pequeña y empinada subida llegamos a una “pequeña” campa desde en pocos minutos tocamos cima.

SUBIDA IPIZTE

CIMA IPIZTE

BUZON IPIZTE

Las vistas como en el resto de las cimas que se han ido subiendo son muy bonitas y sugerentes.



Desandamos lo subido y bajamos con cuidado hasta llegar de nuevo a Zabalandi, para seguido recorrer la marcha que también ha realizado la alternativa media y que se ha explicado anteriormente.

BAJANDO A ZABALANDI

DE VUELTA AL AUTOBUS

Y últimos kilómetros apreciando el valle y los caseríos desperdigados en el, hasta llegar de nuevo a Oleta donde se encuentra el autobús.

Dificultad	Distancia	Desnivel	Tiempo Estimado
Media-Alta	15,7 Km	960 m ▲	4 horas y tres cuartos

RESTAURANTE

Esta vez comeremos en el Restaurante Basaguren Jatetxea, Urkiola - Otxandio bidena - AMAITERMIN 946-81.63.39.

Primer Plato:

- Alubias y Menestra.

Segundo Plato: A elegir entre:

- Merluza.
- Entrecot.

Postre: Tostadas, Cuajada o Helado.

Vino tinto crianza.

Agua.

Café.

SALIDA: 9 DE MARZO DE 2019	**LUGAR: SARRIKO**
HORA: 8:00 Horas	
PRECIO ASOCIADOS AEKB 36-39 €	**NO ASOCIADOS AEKB 36-39 €**
(Precio autobús: 8-11 €).	
ORGANIZADORES: Felix y Josemi.	

BOLETIN DE INSCRIPCIÓN

Nombre:

Asociados AEKB **No Asociados AEKB:** **Total Asistentes:**

LA ORGANIZACIÓN NO SE RESPONSABILIZA DE LOS ACCIDENTES QUE PUDIERAN OCURRIR DURANTE LA SALIDA NI DE LA MODIFICACIÓN O ALTERACIÓN DEL PROGRAMA