HOYA DE LA LECE – MONTES DE ALTZAINA

11 DE FEBRERO DE 2023

ARAIA (600 m.)

El pueblo de Araya se encuentra a los pies de la sierra de Altzania y es un habitual punto de partida a algunas de las montañas más conocidas del País Vasco,
como Aitzgorri, Aratz, Umandia y otras.
Al mismo tiempo, se encuentra en el entorno de las sierras navarras de Aralar y Urbasa.
La localidad está en un conocido camino medieval, una de las variantes del camino de Santiago que unía Álava y Guipúzcoa por el túnel de San Adrián, una ruta montañera muy concurrida actualmente.

MUSEO MITXARRO.

Esta en el inicio de la marcha hacia el Nacedero de Zirauntza, es un centro de interpretación de la naturaleza, donde el Mitxarro (lirón) cobra especial protagonismo. Un museo, que, dividido en 2 plantas, nos muestra de forma concisa, simple y gratuita las características de la zona y del propio Mitxarro. Un espacio que recomendamos visitar en posteriores visitas.

FABRICA DE ACERO DE AJURIA Y URGOITIA

La Fundición de Acero Ajuria y Urgoitia inició su actividad en 1848 y la mantuvo durante 137 años, hasta 1985. En su interior se desarrollaba la siempre frenética producción de metal como el acero y la transformación de este para obtener herramientas, piezas y utensilios. Los arados y trilladores modelos Araia llevaron el nombre del concejo a lo largo y ancho del mundo. Y eso no es todo: en el interior del edificio se puso en marcha el primer horno eléctrico de inducción de todo el Estado.
Su apertura cambió para siempre al pueblo de Araia, y ayudó a ubicarlo en el mapa. Dio trabajo durante 137 años a cientos de familias, oriundas y también venidas desde otros lugares de la península.

Se construyó un puente, tendido eléctrico y una planta de energía hidráulica que ha sido recuperada hace unos años.
En la actualidad la fábrica está en estado de total ruina y abandono.

NACEDERO DEL RIO ZIRAUNTZA (790 m.)

Lugar donde nace el río **Zirauntza,** que tras su paso por Asparrena y al entrar en territorio Navarro pasa a llamarse Burunda, y es uno de los afluentes del río Arga.
Es uno de los lugares más visitados de los montes de Araia. La presa que se observa a pocos metros de donde emana el agua fue construida a finales del siglo XIX por los propietarios de la fábrica de San Pedro de Araia, para obtener un mayor aprovechamiento de los recursos hídricos de la zona.
Después de ser restaurada toda su infraestructura (canal, presa, tuberías...) parte del agua que brota del manantial se deriva para la producción de electricidad en la **Central Hidroeléctrica** situada al lado del **Museo del Mitxarro**.

CASTILLO MARUTEGI (863 m.)

El **castillo de Marutegui**, **Murutegi** o **Morotegi** (en euskera, *Marutegi Gaztelua*) está ubicado en lo alto de la peña denominada de Marutegui o Marumendi, junto con el castillo de Portilla, es uno de los pocos castillos medievales del País Vasco,
A poco más de 2 km de Araia y a 863 metros de altitud, y desde el mismo se tiene una perfecta visión de la parte oriental de la Llanada alavesa, así como de la entrada a Navarra por la Barranca.
Su envidiable situación permitía además el control de la antigua calzada que llevaba a Guipúzcoa por el Túnel de San Adrián.
Aunque se cree que previamente hubo ya una construcción árabe, de donde viene su nombre, el castillo de Marutegui parece ser que se levantó en el siglo VIII por García Íñiguez de Pamplona para la defensa de la frontera de Reino de Navarra
El conjunto defensivo se componía de un torreón prácticamente inexpugnable por su ubicación en una peña sin acceso llano y un recinto amurallado en la parte inferior de la misma.
En julio de 2021 el Gobierno Vasco lo declaró Bien Cultural de Protección Especial.

HOYA de LA LEZE

La Hoya de Leze se encuentra en el fondo de un oculto y hundido valle que el agua de la lluvia ha conseguido horadar. Buscando una salida a través de la roca, gota a gota, día a día, año a año, el rio Artzanegi ha estado buscando una salida hasta conseguir atravesar la "MURALLA ROCOSA" de ALTZANIA, por lo que hoy conocemos como la Cueva de La Leze.



CUEVA de LA LEZE

Es un barranco-cueva que cruza de norte a sur todo un macizo calizo ubicado en la Sierra de Altzania, divisoria entre Gipuzkoa y Álava.

Única en Europa por sus características geológicas, habiendo solamente 7 cuevas en el mundo similares.

El río Artzanegi, que atraviesa la sierra de Altzania de un lado a otro, se fue abriendo paso a través del sistema kárstico transformándose en un río subterráneo que tiene su salida natural en la entrada de la cueva en el municipio de Ilarduia, Álava.

Son varias las cascadas que se registran en el interior del endokarst para salvar el gran desnivel existente entre la boca de entrada y la de salida.

ALTERNATIVA SENDERISTA

La marcha **Senderista** sale de **ARAIA (600 m.)**, desde el Museo Mitxarro.

MUSEO MITXARRO

Es de allí de donde parte el paseo que nos lleva, pasando por la Fundición de Acero Ajuria y Urgoitia a través de la vega del río Zirauntza hasta su nacimiento, un precioso sendero por un exuberante paisaje de hayas, robles, pozas y saltos de agua...

FUNDICION DE ACERO AJURIA Y URGOITIA

... y se dirigen, por llevadero ascenso hacia el **Nacedero del rio Zirauntza (790 m.)**

NACEDERO RIO ZIRAUNTZA (790 m.)

Se vuelven sobre los mismos pasos y por pista cómoda se dirigen hacia la primera cima, el **Arrazpi (887 m.).**

ARRAZPI (887 m.)

.. continúan por la indicada pista y llegan al **Refugio de Apota (930 m.)**

REFUGIO APOTA (930 m.)

Siguen hacia la cima del **Atxipi (955 m.),** lo “coronan”, observan sus espectaculares vistas…



ATXIPI (955 m.)

.. retroceden sobre sus pasos, bordean el Refugio, y empiezan a descender de vuelta hacia el pueblo de Araia.

Allí nos espera el autobús que nos llevará a comer al Restaurante MARUTEGI.

Dificultad	Distancia	Desnivel	Tiempo Estimado
Baja	13 Km	499↑ 499↓	4 horas

ALTERNATIVA MEDIA

La marcha **Media** también sale de ARAIA (600 m.) y hace el mismo recorrido que la Senderista hasta el Nacedero del rio Zirauntza, pasa por el Museo Mitxarro, así como por la Fundición de Acero Ajuria y Urgoitia.

Se dirigen, por llevadero ascenso hacia el **Nacedero del rio Zirauntza (790 m.)…**

NACEDERO RIO ZIRAUNTZA (790 m.)

Igual que la Senderista se vuelve sobre sus mismos pasos y en el primer cruce se gira hacia la izquierda y se dirige en cómodo ascenso hasta Atabarrateko Lepoa (1.085 m.) a partir de este punto iniciamos un suave y cómodo descenso por un bonito hayedo bordeando el Umandia.

ATABARREKO LEPOA (1.085 M.)

Al llegar a una campa abierta cambiamos la orientación hacia el sur y nos asomamos por primera vez a la Hoya de La Leze.

HOYA de LA LEZE

Nos dirigimos a la base del Artzanegi (980 m.), volvemos a girar esta vez en dirección este y conectamos con la pista de bajada coincidente con la Senderista.

CAMPA con ARTZANEGI (980 m.) a la DERECHA

Subimos al Albeniz (1.014 m.)…,

ALBENIZ (1.014 m.)

…pasamos por el Refugio Apota…

REFUGIO APOTA

y descendemos de vuelta hacia el pueblo de Araia.

Allí nos espera el autobús que nos llevará a comer al Restaurante MARUTEGI.

Dificultad	Distancia	Desnivel	Tiempo Estimado
Media	16,25 Km	725↑ 725↓	5 horas

ALTERNATIVA LARGA

Esta preciosa marcha es calificada como moderada-alta debido a la subida inicial con un cierto desnivel positivo y con unas continúas subidas y bajadas…

Desde el aparcamiento de La Leze sale un camino a la izquierda que nos lleva hasta el farallón calizo, donde en su base, la pista se convierte en sendero. Este sendero nos lleva hasta el filo de un bloque separado de la montaña.



Empezamos a subir por la arista que está equipada con pasamanos para evitar caídas, aunque el camino es ancho y no existe demasiado riesgo aparente, aun y todo hay que pasar con precaución

Una vez superado este tramo, llegamos a una tubería de hormigón bastante antigua por cuyas inmediaciones transcurre el sendero que en fuerte pendiente gana altura hasta una canal herbosa, Canal de Larrondo.

Seguimos ganado altura hasta llegar al collado superior con bastante roca caliza y desde donde con fuerte pendiente ascendemos al Olano Aitzandia.

Las vistas desde la cima del Olano Aitzandia (1.083 m.) son espectaculares,

OLANO AITZANDIA (1.083 m.)

Seguido, y a través de agradables campas, bajamos hacia la cima del Olano Aitztxiki (1.058 m.)

OLANO AITZTXIKI (1.058 m.)

Un pequeño pero empinado descenso nos acercará a Irumuga Arbarain/Illarragorri (1.118 m.)

IRUMUGA ARBARAIN/ILLARRAGORRI (1.118 m.)

Bajamos entre pinos hasta la campa donde divisamos en su plenitud la Hoya de La Leze.

HOYA de LA LEZE

De esta campa bordeamos al Umandia en sentido inverso a la realizada por la marcha Media, pasamos por Atabarreko Lepoa (1.085 m.) y descendemos hacia el **Nacedero del rio Zirauntza (790 m.)…**

CANAL DEL NACEDERO DEL RIO ZIRAUNTZA

.. de allí por senda al principio y sin perder cota nos dirigimos hacia el Castillo de Marutegi (863 m.)

CASTILLO MARUTEGI (863 m.)

Apreciamos sus maravillosas y amplias vistas y descendemos directamente hasta el Restaurante Marutegi donde comeremos.

Dificultad	Distancia	Desnivel	Tiempo Estimado
Media-Alta	16,5 Km	1.150↑ 1.050↓	5 horas y cuarto

RESTAURANTE

El restaurante donde comeremos es el Restaurante Marutegi en Araia, teléfono 945 31 45 58

ENTRANTES PARA TODOS Y TODAS:

- Hongos.
- Morcilla de Maeztu con pimiento del piquillo de Lodosa.
- Ravioli relleno de rabo sobre salsa de oporto.

SEGUNDOS A ELEGIR

- Pollo de nuestro caserío al estilo de la Amama.
- Callos y morros.
- Carrilleras estofadas.
- Txipis tinta.
- Huevos fritos con txitxikis caseros.
- Bacalao pil-pil sobre vizcaína.

Postre: Canutillos fritos rellenos de crema pastelera.

Pan casero, agua, tinto Rioja Alavesa, Blanco Verdejo o Sidra de Zerain
Café incluido.

SALIDA: 11 DE FEBRERO DE 2023 **LUGAR: SARRIKO**

HORA: 8:00 Horas

PRECIO TOTAL 46 € (Precio autobús: 13 €).

ORGANIZADORES: Grupo Mendira.

BOLETIN DE INSCRIPCIÓN

Nombre:

Total Asistentes:

LA ORGANIZACIÓN NO SE RESPONSABILIZA DE LOS ACCIDENTES QUE PUDIERAN OCURRIR DURANTE LA SALIDA NI DE LA MODIFICACIÓN O ALTERACIÓN DEL PROGRAMA