

## RECOMENDACIONES

Estas son las recomendaciones que os damos para todos los días en los que nos desplazamos al monte para hacer las rutas propuestas.

**Botas de montaña, dos bastones, crema solar, gafas de sol, mochila, gorra, chubasquero, agua en abundancia, medicamentos personales y tarjeta federativa.**



**Para todos los días que hagamos travesías dispondremos de un PIC NIC que nos darán en el Hotel.**

# TRAVESÍAS PROPUESTAS



Sierra de Benicadell

## DIA 2 DE SEPTIEMBRE: SIERRA DE BENICADELL.

**Albaida – Sierra de Benicadell - Beniatjar (Alternativa larga)**

**Puerto de Albaida – Sierra de Benicadell - Beniatjar (Alternativa media) (Con guía)**

**Carricola – Ruta del agua – Carricola (Alternativa senderista) (Con guía)**

## Sierra de Benicadell

La sierra del Benicadell es una formación montañosa del sudeste de España que separa las comarcas valencianas de Valle de Albaida (provincia de Valencia) y del Condado de Cocentaina (provincia de Alicante).

Constituye una frontera natural de aproximadamente 25 km de suroeste a noreste entre estas dos provincias. La altitud máxima de esta sierra es el pico Benicadell, de unos 1104 metros de altitud. La más alta de Benicadell.

Al noreste, la sierra de Benicadell termina en los torrentes que confluyen en el cauce del río Serpis, mientras que al sudoeste tiene su límite en el Puerto de Albaida, a 600 metros de altura, sobre el paso de la principal ruta de comunicación interior entre Alicante y Valencia atravesando Játiva, Albaida, Cocentaina y Alcoy. A continuación, se prolonga en la sierra de Agullent.

Antiguamente la sierra poseía abundantes pinares, pero han sufrido importantes incendios. Su vertiente norte recibe mayores precipitaciones y por ello posee una vegetación y flora más variada que la cara sur.

En esta sierra se encuentran las ruinas de uno de los castillos musulmanes reconstruidos por el Cid en 1091 en el marco de la intervención en el Reino de València durante su segundo destierro, llamado en distintas fuentes Peña Cadiella, Peña Catir, Peña Catel o Peña Cadell; fortaleza que ha sido identificada con el Castillo de Carbonera, situado en el promontorio homónimo. El actual nombre *Benicadell* es una etimología popular basada en el prefijo *beni-* (del árabe بني, «hijos»), tan común en los topónimos cercanos. En el invierno de 1096 a 1097, sitiado allí el Cid y en graves apuros, solicita el auxilio de su entonces aliado Pedro I de Aragón, que acude junto con su hermano el infante Alfonso (futuro Alfonso I el Batallador) para socorrerlo, lo cual consiguieron en la batalla de Bairén. En 1124, este fuerte, que dominaba el paso norte-sur a través del Levante, es conquistado por Alfonso I de Aragón gracias a una expedición comandada por Gastón IV de Bearne y Rotrou III de Perche *el Grande*, para asegurar el paso proyectado durante la inminente expedición militar del rey de Aragón por Andalucía. También alberga la Cova de l'Or y les pinturas rupestres del barranc de Carbonera unos yacimiento del neolítico.

### ALTERNATIVA LARGA: ALBAIDA – SIERRA DE BENICADELL - BENIATJAR



El autobús, desde el hotel, primero dejará a los de la alternativa larga a las afueras de Albaida, en un parking. Son aproximadamente 48 Km.

Saliendo desde la carretera local CV-617, esta alternativa, se meterá en el Barranco de Albaida para pasar posteriormente por la casa del guarda y alcanzar la primera cota de Cueva Alta (882 m).



Luego en dirección este atravesará la carretera N-340, por el puerto de Albaida. Desde allí y en dirección norte bordeará los Alts dels Fontanars y desde allí alcanzará la Sierra de Benicadell. Borearán los Alts de Creus (944 m), Alt de Mig (974 m), Alto del Morral (1007 m), Altet de la Coca (1011 m), alcanzando la cima del Benicadell (1104 m).

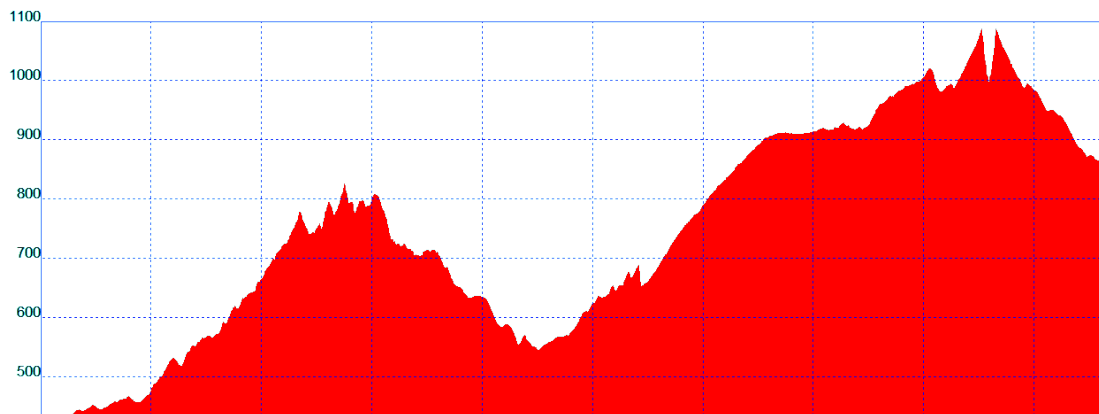




Desde la cima del Benicadell, volverán sobre sus pasos entre 100-150 metros y después comenzará el descenso hacia Beniatjar, pasando por el paisaje protegido de la Ombria de Benicadell.



Destino final Beniatjar (Camino del Cid) donde les recogerá de nuevo el autobús.



Dificultad	Distancia	Desnivel	Tiempo Estimado
Alta	23,10 Km	↑ 1310 ↓ 1330	7-8 horas



Nombre del Track: 20250902 Larga Benicadell

#### ALTERNATIVA MEDIA: PUERTO DE ALBAIDA – SIERRA DE BENICADELL - BENIATJAR



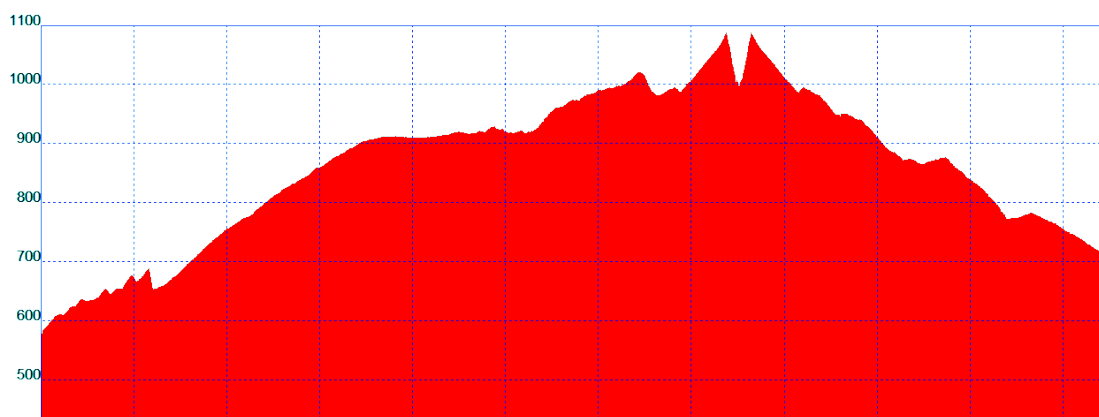
El autobús, una vez haya dejado a los de la alternativa larga, continuará hasta el puerto de Albaida donde se bajarán los de la alternativa media. Son aproximadamente 51 Km, unos 10 minutos más de autobús respecto a los de la larga.

Desde el Puerto de Benicadell, en la carretera N-340, hará exactamente el mismo recorrido que la alternativa larga, ascendiendo también a la cima del Benicadell.





Para acabar en Beniatjar.



Dificultad	Distancia	Desnivel	Tiempo Estimado
Media	13,90 Km	↑ 730 ↓ 920	5-6 horas



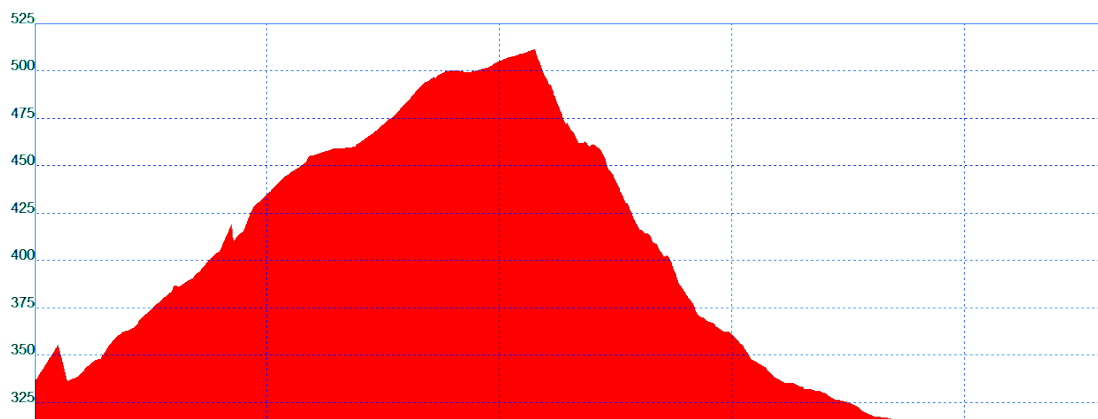
Nombre del Track: 20250902 Media Benicadell

#### ALTERNATIVA SENDERISTA: CARRICOLA – RUTA DEL AGUA - CARRICOLA



El autobús, una vez haya dejado a los de la alternativa media, dará la vuelta y continuará hasta Carricola donde se bajarán los de la alternativa senderista. Son aproximadamente 65 Km, unos 15 minutos más de autobús, respecto a los de la media.

Parte desde el mismo pueblo de Carricola y se divide en dos. La primera parte sube en dirección al "Castell" por un sendero lleno de obras de arte que deleitaran nuestro camino y en la segunda parte bajaremos por el "Cami de l'Aigüa", donde aparte de ver unos antiguos arcos de piedra encontraremos más obras de arte.



Dificultad	Distancia	Desnivel	Tiempo Estimado
Baja	5,7 Km	↑ 270 ↓ 270	2-3 horas



Nombre del Track: 20250902 Senderista Benicadell

Como vamos a andar bien de tiempo después de finalizar la ruta haremos un poco de turismo cultural por el pueblo de Albaida. Para ello nos desplazaremos en autobús los 6,2 km que hay desde Carricola hasta Albaida. Una vez allí podremos ver:

## Palacio de los Milá

Marqueses de Albaida. Se trata de un edificio que es un auténtico emblema de la ciudad y que está ubicado junto a la Iglesia. Fue construido a finales del siglo XV, aprovechando la muralla musulmana.

Es visitable a través de cita concertada y representa una oportunidad única de viajar en el tiempo a través de sus salas del Trono, de la Música o del Cristo, entre otras. Además, atesora una valiosa colección de pintura barroca. ¡Y alberga un sorprendente museo con una colección realmente interesante!



### **Museo internacional de Títeres de Albaida**

Su colección contiene marionetas traídas de rincones remotos como la Isla de Java y alguna sorpresa como los famosos Electroduendes.





## **Museo con la tradición del singular toque manual de las campanas de la iglesia de la Asunción de Albaida**

Esta localidad cuenta con otro interesante museo, dedicado a uno de sus bienes declarados Patrimonio Cultural Inmaterial de la Humanidad por la UNESCO: la tradición del singular toque manual de las campanas de la Iglesia de la Asunción de Albaida. ¡Y no te dejes el museo dedicado a los belenes y dioramas!



### **Recorrido por las fuentes de diferente época en Albaida**

En un recorrido por sus calles encontrarás numerosas fuentes de diferentes épocas que son parte del patrimonio inconfundible de Albaida.



Después el autobús nos llevará Beniatjar donde esperaremos la llegada de las alternativas media y larga. Son unos 17 km, aproximadamente 25 minutos.

### **Restaurante**



En Beniatjar solo hay un bar, que es una especie de Centro social. La responsable se llama Adina y el bar se llama Beniatjar, como el pueblo. El teléfono es el 624708056. Se trata de un menú cerrado:

**Primer plato**

- . Melón con jamón.
- . Gazpacho andaluz.
- . Paella valenciana.
- . Queso fresco con anchoas.

**Segundo plato**

- . Emperador a la plancha.
- . Filete de merluza.
- . Chuletas de cerdo en salsa de champiñones.
- . Brocheta de pollo a la plancha.

1 bebida por persona.

Postre

Café

Precio 17,00 euros por persona con IVA incluido.

**Visita cultural a Beniatjar**

Si el tiempo nos lo permite y hasta que hayan llegado los de la alternativa larga y se hayan refrigerado de manera adecuada, podremos visitar este pequeño pueblo de Valencia.

**Parroquia de Nuestra Señora de la Encarnación.**

Construida en el siglo XVII, sobre una antigua mezquita, en su interior hay dos tablas del pintor Juan de Juanes. El campanario presenta dos cuerpos con remate.





## Calles de Beniatjar

La entrada al pueblo es relativamente ancha, pero conserva rincones y callejones estrechos, típicos del urbanismo morisco. Pasear por las calles de Beniatjar te permitirá reconocer la arquitectura típica de las casas de los siglos XVIII al XIX, con las típicas puertas de madera y algún detalle lleno de encanto como azulejos, rejas vistosas o pequeños altares barrocos.



El autobús nos llevará a todos de nuevo al hotel desde Beniatjar: 37 kilómetros, aproximadamente 45 minutos.

