



Sierra de La Safor

DIA 3 DE SEPTIEMBRE: SIERRA DE LA SAFOR – BARRANCO DEL INFIERNO

L'Orxa – Monte Safor – Paisaje protegido de Serpis – Barranco del Infierno – L'Orxa (Alternativa larga)

L'Orxa – Refugio de la Font Serquera – Barranco del Infierno – L'Orxa (Alternativa media) (Con guía)

Canteras de Villalonga - Barranco del Infierno – L'Orxa (Alternativa senderista) (Con guía)

Sierra de la Safor

La Serra de la Safor es uno de los principales espacios naturales de la Safor, un paraíso de biodiversidad y rutas de montaña desde Villalonga hasta el Monte Safor.

Ubicada en la comarca valenciana del mismo nombre, la Serra de la Safor es uno de los enclaves paisajísticos más impresionantes del litoral mediterráneo. Este conjunto montañoso, que forma parte del sistema prebético, alcanza su punto más alto en el Monte Safor. Desde allí se obtienen vistas espectaculares de la costa y del interior, convirtiéndolo en un destino perfecto para senderistas y amantes de la naturaleza.

Uno de los mejores puntos de partida para explorar esta sierra es la localidad de Villalonga, rodeada de caminos y senderos que permiten adentrarse en este paraíso natural. Rutas como la del Circ de la Safor o el Racó del Duc ofrecen recorridos entre barrancos, bosques mediterráneos, fuentes naturales y formaciones geológicas únicas.

La riqueza ecológica de la Serra de la Safor la convierte en un lugar ideal para la observación de aves, la práctica de deporte al aire libre y la desconexión en plena naturaleza. Su conservación como uno de los más valiosos espacios naturales de la Safor es fundamental para preservar su diversidad y belleza.

Paisaje protegido Serpis

El río Serpis y su entorno, el tramo comprendido entre Alcoy y su desembocadura a Gandía, con una longitud de 50 kilómetros y una superficie aproximada de 10.000 hectáreas, es un espacio singular con valores paisajísticos, ecológicos y culturales, derivados de una relación histórica armoniosa entre el hombre y el medio natural. Esta relación se manifiesta, por ejemplo, en la integración de los pueblos y caminos en el paisaje, en los bancales agrícolas que acompañan la topografía natural y la resaltan, o bien en el respeto histórico hacia los elementos topográficos que conforman la identidad del lugar, tales como vertientes, crestas de montañas o hitos topográficos.

Limitado por las sierras de Mariola y Benicadell en el Norte y las sierras de la Safor, la Cuta, Alfaro, Serrella y Aitana en el Sur, este tramo del Serpis situado entre las provincias de València y Alicante actúa, en términos ecológicos y territoriales, como elemento conector entre la montaña y la costa, configurando un excepcional mosaico de ecosistemas y paisajes. Encontramos así desde espacios forestales muy conservados a los rústicos cultivos de montaña; desde las riberas fluviales a los riscos más inaccesibles. El conjunto sintetiza, como pocos lugares valencianos, las características básicas y las peculiaridades de la montaña mediterránea.

A lo largo del río aparecen pequeños cascos urbanos, conformando el profundo escénico que integra en el paisaje la naturaleza y los perfiles de asentamientos históricos. Entre ellos destacan Planes, enclavado en la colina, como su ermita como hito paisajístico, Beniarrés, situado a los pies de la sierra de Benicadell, Lorch, Gaianes, Muro de Alcoy, Benimarfull, Cocentaina y Villalonga. Muchos de estos cascos urbanos se encuentran en una posición prominente sobre los campos de cultivo abancalados, en pronunciado contraste de colores y texturas de gran calidad estética.

Existen también elementos arquitectónicos de gran valor histórico vinculados al paisaje, como los molinos que a finales del siglo XIX desviaban lo agua mediante pequeños azudes, transformados después en pequeñas centrales hidroeléctricas («fábricas de luz»).

La zona posee calidades geomorfológicas que la hacen merecedora de especial atención. En algunos tramos, la acción erosiva secular del río ha dado lugar a espacios singulares como en el embalse de Beniarrés y en el Estrecho del Infierno-Rincón del Duque. Este desfiladero entre las sierras de Safor y Cuta, ha dejado visible los elementos geomorfológicos, configurando un paisaje de gran valor por su singularidad y su accesibilidad desde la antigua vía del tren.

Es destacable el barranco de la Encantada, afluente del Serpis, por su singular modelo kárstico y su vegetación de ribera. La acción del hombre queda patente en los muros de los bancales realizados en piedra seca de las vertientes montañosas, dedicados al cultivo de secano.

Existen especies faunísticas acuáticas de gran interés, tales como la gamba de agua dulce (*Dugastella valentina*), el caracol acuático (*Melanopsis dufouri*), el cacho (*Leuciscus pyrenaicus*) y el barbo (*Barbus bocagei*), entre otras más comunes. Las vertientes montañosas y el cañón fluvial muestran multitud de aves, como el águila real (*Aquila chrysaetos*), el águila-azor perdicera (*Hieratus fasciatus*), el búho real (*Bubo bubo*) y el martín pescador (*Alcedo atthis*). Encontramos también mamíferos notables como el gato montés (*Felis silvestris*), además de otros más frecuentes como el jabalí (*Sus scrofa*), la comadreja (*Mustela nivalis*), el turón (*Mustela putorius*), la gineta (*Genetta genetta*) y el zorro (*Vulpes vulpes*), junto con varios reptiles y anfibios de interés.

**ALTERNATIVA LARGA: L'ORXA – MONTE SAFOR – PAISAJE PROTEGIDO DE SERPIS –
BARRANCO DEL INFIERNO – L'ORXA**



El autobús, una vez dejados a los de la alternativa senderista en las Canteras de Vilallonga, se desplazará hasta el Polideportivo de L'Orxa, para dejar a los de esta alternativa y a los de la alternativa media. Son aproximadamente 20 Km, desde las canteras.

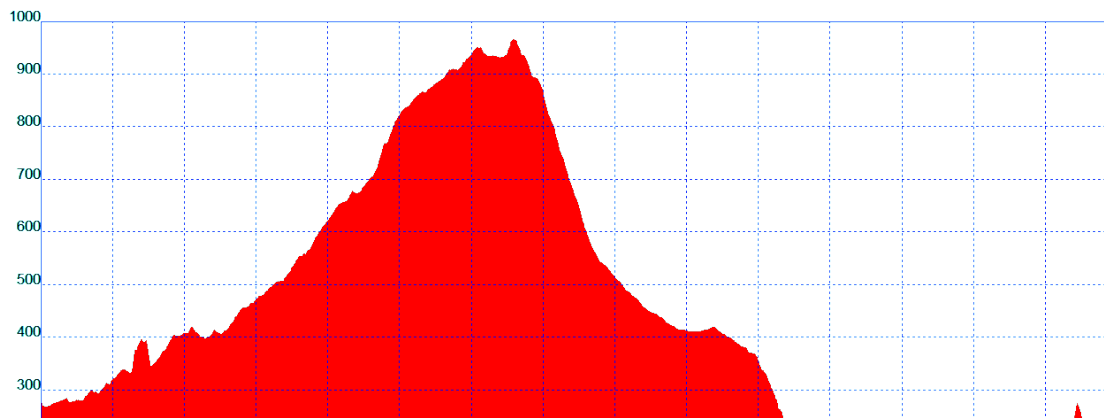
Saliendo desde el polideportivo pasará cerca de la Cueva del Golgori y de la Cueva Negra hasta llegar a una zona llamada El Senyal de la Bala, para desde allí, llegar al Monte Safor (1013 m).



Para después adentrarse en el Paisaje Protegido de Serpis.



Pasando por los poblados de Corral Nou y Assut de Morú y adentrarse en el Barranco del Infierno y volver al Polideportivo de L'Orxa.



Dificultad	Distancia	Desnivel	Tiempo Estimado
Alta	18,30 Km	↑ 970 ↓ 970	6-7 horas



Nombre del Track: 20250903 Larga Safor

ALTERNATIVA MEDIA: L'ORXA – REFUGIO DE LA FONT SERQUERA – BARRANCO DEL INFIERNO – L'ORXA

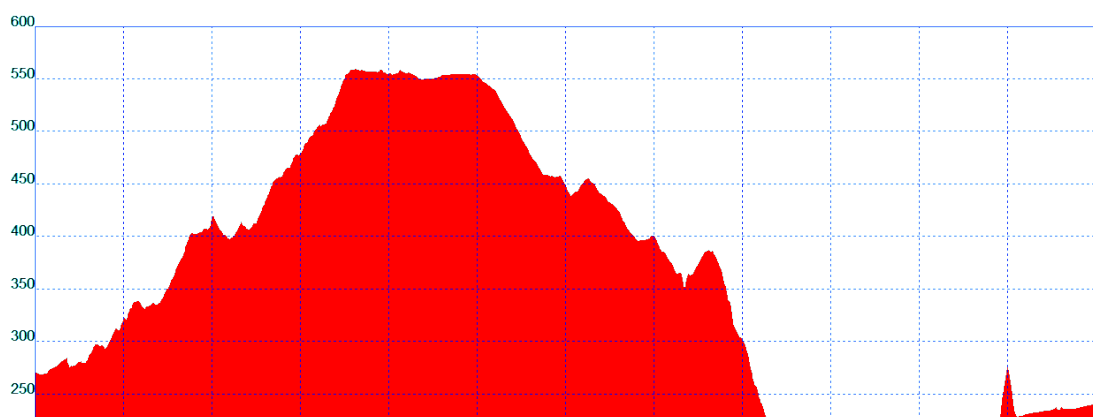


El autobús, una vez dejados a los de la alternativa senderista en las Canteras de Vilallonga, se desplazará hasta el Polideportivo de L'Orxa, para dejar a los de esta alternativa y a los de la alternativa larga. Son aproximadamente 20 Km, desde las canteras.

Esta alternativa seguirá el mismo recorrido que la alternativa Larga hasta la zona denominada La Senyal de la Bala. En ese punto en vez de seguir hacia la cima del Monte Safor se desviará a la izquierda para llegar al Refugio de La Font Serquera.



Desde allí continuará hacia el Noroeste hasta llegar al Barranco del Infierno para seguir el mismo recorrido que la alternativa Larga hasta el Polideportivo de L'Orxa.



Dificultad	Distancia	Desnivel	Tiempo Estimado
Media	14,80 Km	↑ 520 ↓ 520	5 horas



Nombre del Track: 20250903 Media Safor

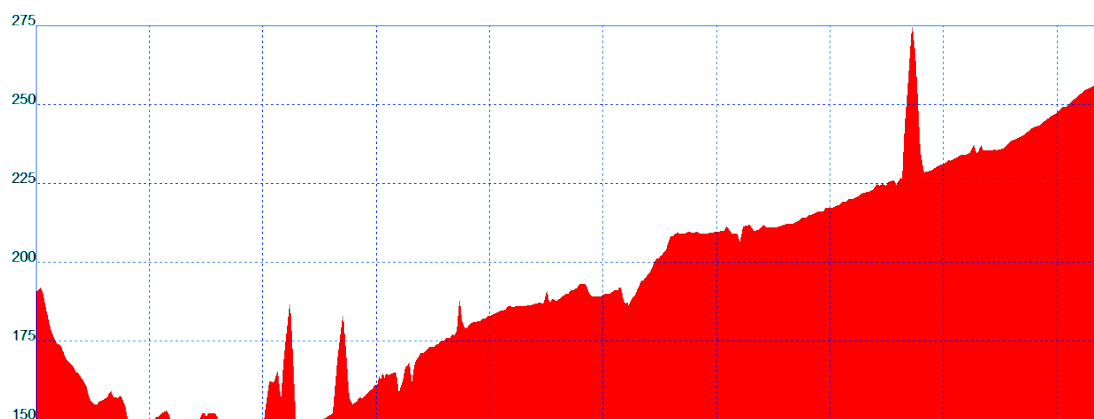
ALTERNATIVA SENDERISTA: CANTERAS DE VILALLONGA – BARRANCO DEL INFIERNO – L'ORXA



El autobús, desde el hotel, dejará primero a esta alternativa en las Canteras de Vilallonga. Son aproximadamente 23 Km.

Esta alternativa hace el recorrido del Barranco del Infierno, pero en sentido contrario al de las otras dos alternativas. Saldrá de las canteras de Vilallonga y recorrerá el barranco del infierno

por una vía verde, para pasar primero por el poblado de Assut de Morú y luego por el Barrio del Carrascal y dejando a la izquierda el Castillo de L'Orxa, llegar al Polideportivo de L'Orxa.



Dificultad	Distancia	Desnivel	Tiempo Estimado
Baja	11,5 Km	↑ 300 ↓ 200	3-4 horas



Nombre del Track: 20250903 Senderista Safor

No creo que vayamos a andar bien de tiempo, pero si lo hiciéramos visitaríamos el Castillo de L'Orxa.

Castillo de L'Orxa

También llamado Castillo de Perputxent, declarado bien de Interés Cultural en 1998, está situado en las proximidades del núcleo urbano de Lorcha. Es una fortaleza de origen musulmán de los siglos XII y XIII, la cual fue convertida a comienzos de la época cristiana en el castillo feudal del Vall del Perputxent. Este castillo es sin duda alguna de los más bellos de la Comunidad Valenciana y aunque actualmente está en ruinas, todavía conserva su estructura y silueta imponentes.



Restaurante

En L'Orxa hemos elegido el restaurante mejor puntuado, se trata del Restaurante y Albergue del Serpis, teléfono 628444255.

Entrantes

. Pan, tomate y alioli.

- . Ensalada de la casa.
- . Chorizos a la sidra.

Plato principal

- . Arroz al horno, plato típico de la zona

Bebida, postre y café

Precio 23,00 euros por persona con IVA incluido.

Visita cultural a L'Orxa

Si el tiempo nos lo permite y hasta que hayan llegado los de la alternativa larga y se hayan refrigerado de manera adecuada, podremos visitar este pequeño pueblo de Alicante.

Iglesia Santa María de la Magdalena.

Fue construida en el siglo XVIII y reconstruida gratuitamente por personas del pueblo de Lorcha después que la anterior fuera destruida durante la guerra civil, en 1936. El actual templo, de estilo colonial, fue levantado a finales de la década de 1940, utilizando materiales de la rambla del río y siendo bendecido en 1955.



Puente sobre el río Serpis.

Antiguamente antes de realizar la obra del puente, los ciudadanos de L'Orxa, tenían que atravesar el río Serpis, para poder cultivar, cosechar, cazar, etc., en la otra parte del río. Dado que el río Serpis divide L'Orxa en dos partes, siempre era obligatorio atravesarlo por dichas gentes.

En 1888 empieza a surgir la necesidad de construir un puente que uniera ambas partes de L'Orxa. Se construyó entre 1888 y 1892.

Hasta esos momentos las gentes del lugar atravesaban el río Serpis mediante piedras grandes colocadas sucesivamente o colocadas en fila llamadas "Paseres" para continuar el camino al otro lado del cauce.



Antigua estación de Ferrocarril

La actual vía verde del Serpis la constituía la línea de ferrocarril Alcoy-Gandía, en funcionamiento desde 1893 hasta 1969. Este tren fue conocido como el tren de los ingleses. Fue importante sobre todo para el transporte de carbón de procedencia británica que llegaba al puerto del Grao de Gandía y demandado por la industria alcoyana.

Supuso una importante mejora de las comunicaciones en toda la comarca y también para Lorcha.



El autobús nos llevará a todos de nuevo al hotel desde L'Orxa: 32 kilómetros, aproximadamente 45 minutos.

