



La Forada

DIA 4 DE SEPTIEMBRE: SIERRA DE LA FORADA – VALL DE GALLINERA

Benissiva – Sierra de la Forada – Vall de Gallinera – Benissiva (Alternativa larga)

Collado de Benissili – Sierra de la Forada – Vall de Gallinera – Benissili (Alternativa media) (Con guía)

La Carroja - Valle de Gallinera – Penya Forada – Benissiva (Alternativa senderista) (Con guía)

Valle de Gallinera

Es este un valle alargado, en forma de corredor con dirección nordeste-suroeste, en el que tiene su nacimiento y discurre el río Gallinera, que está rodeado por montañas: la sierra del Almirante, la sierra de la Albureca y la sierra Foradada.

Vall de Gallinera está conformado por 8 núcleos urbanos que conforman el municipio:

- Benirrama, también llamado Benirama, Benirahama o Benerahacma a lo largo de su historia. Como muchos de los pueblos y Vall de Gallinera es de origen árabe y el prefijo Beni, tan usual en la toponimia de este valle, significa *hijo de*. La primera documentación escrita de este pueblo se remonta al censo de 1369. El topónimo Beni Rahma proviene del nombre de una familia y según el censo representaba entre un tercio y dos tercios de las unidades familiares que lo habitaban. Sus habitantes habituales reciben el nombre de benirraminos y benirraminas. Cabe destacar su castillo, denominado de Benirrama o Gallinera, que data de principios del siglo XI y que en el siglo XIII pertenecía a los dominios del caudillo Al-Azraq. El antiguo Camino Real conforma dentro del pueblo a la Calle Mayor donde en uno de sus extremos se encuentra la iglesia de San Cristóbal, la más antigua de Vall de Gallinera, con retablos del siglo XV. También se encuentra el Calvario, con retablos cerámicos de datan de finales del siglo XIX.
- Benialí, también escrito en documentos antiguos como Benicalill, Benihalill, Benihalil, Benihalí, Bonielill o Benielí. Está documentado por primera vez en el censo del año 1369. Su nombre actual proviene del topónimo Bani Jalil, perteneciendo a una familia árabe. Dos años después de la expulsión de los moriscos, el 10 de junio de 1611 en la plaza de este pueblo, el procurador del duque de Gandía, Mateu de Roda, entregó ante el notario Pere Chella y con la presencia de un centenar de cabezas de familia que venían a repoblar este valle, la Carta Puebla. En ella aparecían detallados los nombres y apellidos de todos los repobladores mallorquines, la mayor parte provenían de Andrach. Actualmente se conservan algunos de los apellidos que llevaban estas personas como Alemany, Palmer, Verches (Berger) y Seguí, los cuales son los más comunes en el valle. En Benialí se puede visitar sus calles empinadas y la arquitectura de sus casas. El Camino Real transcurre por la Calle *d'En Mig*, donde se encuentra la fuente de Benialí o de la Concepción con su lavadero y la iglesia de San Roque, patrón del pueblo. También cuenta con la cooperativa, donde se encuentra la almazara donde se elabora el aceite del valle. En Benialí se encuentra el ayuntamiento, el colegio y la oficina de turismo de Vall de Gallinera.

- Benisivá, es un núcleo urbano pegado al de Benitaya. En este pueblo se encuentra una iglesia de la misma época de las poblaciones colindantes dedicada al patrón del pueblo San Miguel.
- Benitaya, documentada como Benitahar, Benitaher, Benitaer, Benitala o Beniyaya. La primera documentación escrita data del censo de 1369 y proviene del nombre árabe Bani Tàhir, nombre de familia. Benitaia está compuesta por tres calles, el de *Dalt*, el *d'Enmig* y el de *Baix*. A escasos metros de Benitaia se encuentra el Calvario, la fuente de *l'Hort* y restos del antiguo convento franciscano. Desde este punto se puede observar la alineación solar de la *Penya Foradà*, fenómeno que se remonta al año 1611, dos años después de la expulsión de los moriscos, cuando los franciscanos construyeron un convento con el patrocinio del duque de Gandía y quisieron que estos se ubicaran en el lugar preciso donde, coincidiendo con el día de la celebración de su patrón San Francisco de Asís, el 4 de octubre, los rayos del sol atravesaran la *Foradà* e iluminasen el lugar donde estaba el convento. Esta alineación solar se repite el mes de marzo, alrededor del día 8.
- La Carroja, se cita en textos antiguos con diferentes variantes ortográficas como Rachalosa, Caroja, Queroja, Carrocha o Carrosa. Como la mayor parte de los pueblos del valle, aparece documentada por primera vez en el censo de 1369. El origen etimológico se desconoce y se tendría que buscar fuera del árabe. El antiguo Camino Real cruza La Carroja. El lugar está compuesto únicamente por dos calles, el de la Carretera y el más largo, el de la Iglesia. Al recorrerlos nos encontramos con la *Font de Baix*, que se utilizaba también como lavadero y su iglesia dedicada a San Francisco de Borja, el patrón del pueblo.
- Alpatró, también llamado Petro, Patro, lo Patron, Potron y Potro a lo largo de la historia. Esta documentada por primera vez el año 1290 y su etimología no es árabe, aunque en un texto del año 1578 se cita como al-Batrún. En la década de 1950 se encontró una lápida sepulcral del año 942 (considerada una de las más antiguas de las inscripciones árabes encontradas en la Comunidad Valenciana), en la actualidad expuesta en el Museo Arqueológico Camil Visedo de Alcoy. Destaca la iglesia de la Asunción y la fuente de Alpatró que se encuentra justo delante de la citada iglesia. También cabe nombrar la antigua almazara que en la actualidad hace de museo etnológico, la fortificación islámica del *Castellot*, y el lavadero, uno de los pocos del valle cubierto, en el camino de salida hacia Llombai y Benisili. En este pueblo se encuentran las instalaciones de la cooperativa "*Cireres de la Muntanya d'Alacant*" y también la *Cooperativa de Sant Marc*.
- Llombai, citado en documentación antigua con las variantes Lombayer, Lombart, Lombaer, Lombay y Llombay. La etimología de su topónimo no es árabe, aunque aparece como al-Lumbar. La primera cita en un texto cristiano data del censo de 1369. Aunque actualmente se han restaurado algunas casas, el pueblo quedó deshabitado en la década de 1970, cuando su último habitante, el misterioso centroeuropeo llamado Stefan Gregor (conocido en el valle como el alemán de Llombai) falleció en extrañas circunstancias. El pueblo tiene una única calle. En su entrada se puede observar la antigua almazara y al final del pueblo, justo al lado del barranco, se encuentra su lavadero con una fuente de tres chorros.
- Benisili, pequeña población de unos 50 habitantes, con iglesia dedicada a San Pascual Bailon y el beato Andrés Bibernon. El núcleo urbano tiene dos calles, un puente y una iglesia, el primero de ellos separado en dos tramos por el río Gallinera, que antes de atravesar el pueblo, nace cerca, la fuente de la Mata. Se practica la ganadería y la recogida de aceitunas, almendras y cerezas, principalmente. Además de la fuente de la Mata se puede encontrar la fuente *Vella*, situada al margen derecho del río Gallinera y la fuente del *Llavador*. Hoy en día, también hay actividad dedicada al turismo rural. En Benisili, donde pasaba muchas temporadas, habita la familia de Rafael Giner Estruch,

capitán músico, compositor de la famosa marcha mora *El moro del Cinc-* Al castillo de Benisili, que domina todo Vall de Gallinera, se encuentra una fuente y los restos de una construcción creada por Stefan Gregor, el alemán de Llombai. Existe una hipótesis de que este personaje era un refugiado militar de la Segunda Guerra Mundial.

Además de los actuales 8 núcleos urbanos de Vall de Gallinera se encontraban alquerías antiguas que la gran mayoría desaparecieron tras la expulsión de los moriscos en la zona:

- La Alcudia: también llamada Alcudia de Gallinera. Se documenta por primera vez en el censo de 1369. Proviene del árabe al-Kúdyā, que significa colina. Estuvo habitada hasta 1880. Actualmente se pueden ver restos de sus casas y su iglesia dedicada a Santa María Magdalena. El pueblo se encontraba entre Benialí y Benirrama.
- Benibader: citado también como Beninbader, Benibeber o Benihader. Documentado en los censos de 1369 y 1391; también en un texto árabe de 1369. Proviene del árabe Bani Bádar, nombre de la familia. Desapareció cerca del siglo XV. Se encontraba entre La Carroja y Alpatró.
- Benicalaf: citado de otras formas como Benehalaf, Benitalaf, Benicalafaft. Solo se documenta en los censos de 1369 y 1391. Proviene del árabe Bani Jaláf, nombre de la familia. Desapareció cerca del siglo XV. Se encontraba próximo a Alpatró.
- Beniestop: citado también como Abeniestop, Benistop, Benistrop o Beniestrop. Documentado desde el censo de 1369 hasta 1609, fecha en que quedó despoblado. Proviene del árabe Bani Astúbb, nombre de la familia. Se encontraba próximo a Benitaia.
- Benifotox: ortografiado otras veces como Benifeteff, Benifataf, Benifaraft o Benifotof. Documentado en los censos de 1369 y 1391. Proviene del árabe Bani Jattáb, nombre de la familia. Desapareció cerca del siglo XV. Se encontraba entre Benialí y Benirrama.
- Benihahia: Solo está documentada en el censo de 1391 con tres casas. Proviene del árabe Bani Yahyá, nombre de la familia. Se encontraba entre Benitaia y Benissivà.
- Benimamet: También llamada por su documentación Benibambit, Benimamit o Beniasmet. Se documenta por primera vez en la toma de posesión del valle en 1497. Proviene del árabe Bani Mucábidd, nombre de la familia. Se encontraba próximo a Benirrama.
- Benimahomet: También llamado como Benimoamit, Benimamit, Benimohet o Benimohamet. Aparece documentado por primera vez en la desmembración parroquial de 1574. Proviene del árabe Bani Muhammad, nombre de familia. Se encontraba próximo a Benirrama.
- Benimarsoc: Aparece con las variantes Benimanzer, Benimarzoque, Benimarzoch, Benimazoch, Benimasoch, Benimaroc, Benimasot, Benimarcoch, Benimarçoh o Benimaïorques. Documentado por primera vez en 1286. Quedó despoblado y abandonado completamente en 1920. Actualmente quedan restos de las construcciones. El pueblo se encontraba entre Benirrama y ya fuera del valle con el municipio de Adsubia.
- Bolcàssim: También llamado Benalçaçim, Benalcatim, Bolçaçim, Bolcacim, Bolcasim, Bolcain o Bulcacim. Documentado por primera vez en el censo de 1369. Proviene del árabe Bani-l-Qásim, nombre de la familia. Actualmente es el nombre de una partida. Se encontraba muy próximo a Benitaia.
- Rafol: Llamado también como Rahal, Rafal, Rafalet o Arruyal. Se documenta por primera vez en el censo de 1369. Proviene del árabe Ráhal que significa finca. Se encontraba cerca de Benialí.
- Solana de Benisili: En la solana de Benisili se han encontrado restos de una posible alquería, pero de momento no se ha podido documentar. Sería el primer núcleo urbano antes de Benisili por la entrada interior del valle.

- La Solana: También se denominaba Casolana. No hay documentación anterior al desarme de los moriscos el año 1563. De todos los núcleos urbanos es el único con etimología románica, es decir, se trata de un nombre valenciano. Se encontraba entre la actual Benialí y La Carroja.

Historia

Como en todos los otros valles del interior de la Marina Alta, los árabes ocuparon durante casi seis siglos estas tierras. Después de la expulsión de los moriscos (1609), la Vall de Gallinera quedó tan despoblada, que el duque de Gandía, al que pertenecía este territorio, trajo de Mallorca 150 familias para repoblar el valle. Las consecuencias de este hecho, serían contadas por el botánico Antonio José de Cavanilles de la siguiente manera: "Échase de ver todavía el origen de todos ellos en el acento y dialecto de sus moradores. Son muy aplicados al trabajo, todo lo aprovechan y viven contentos en aquel recinto delicioso".

Sierra de la Foradada o Foradá como la llaman en el Vall

La sierra Foradada (Foradà, como la llaman en la Vall) es la alineación montañosa que delimita la Vall por su vertiente sur. Se trata de una cordillera formada por una falla inversa o cabalgamiento, como consecuencia de las tensiones de compresión de las placas tectónicas y la fractura de las capas calizas. Esto ha condicionado la formación de acantilados, riscos, cerros y, por lo tanto, un relieve abrupto y escarpado. El pico más alto se sitúa en el Tossal de la Creu (912 m), Aunque el más emblemático es la Foradada (737 m), formado por un arco de roca de gran tamaño que caracteriza la Vall. Los alrededores del agujero muestran indicios de la existencia de una cueva con formaciones kársticas, que posiblemente se derrumbaría y formaría el actual arco.

Al pie del arco hay restos de una torre andalusí y, muy cerca, un antiguo poblado del bronce. Muy cerca se encuentra la Cova Obrada del Moro, un antiguo corral que da acceso a una cueva tapiada con ventanales. Antigüamente se utilizaba para cerrar el ganado y, tal vez, para aprisionar cautivos.

El paraje se encuentra en medio de la Vall y se puede acceder desde varios pueblos con senderos que confluyen ya cerca de la cima. El acceso desde Benissivà-Benitaia, La Carroja o Alpatró, nos llevan a un cruce que, tradicionalmente, ha hecho de punto de encuentro en las excursiones y la subida de la cruz de Viernes Santo en la Foradada. También es el camino natural hacia la Vall d'Alcalà.

ALTERNATIVA LARGA: BENISSIVA – SIERRA DE LA FORADA – VALL DE GALLINERA - BENISSIVA



El autobús, desde el hotel, primero dejará a los de la alternativa larga en Benissiva. Son aproximadamente 34 Km.

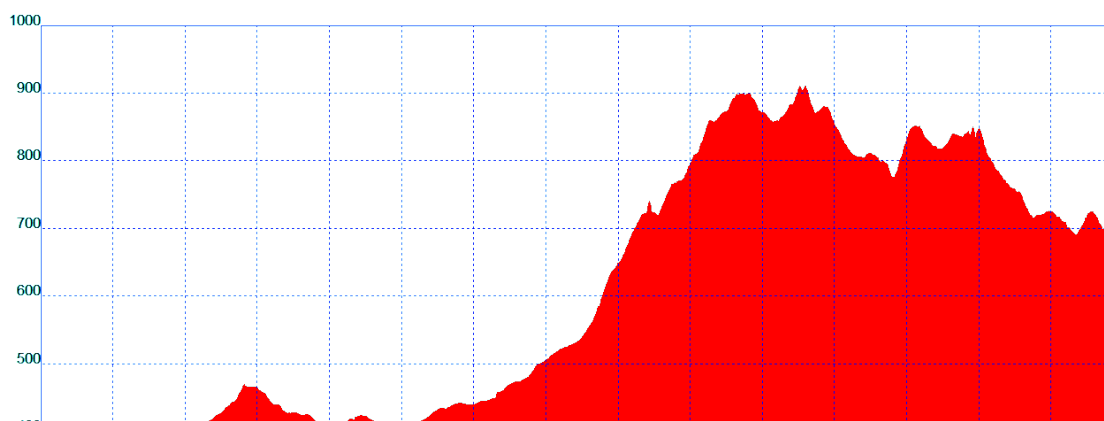
Esta alternativa sale de Benissiva y pasando por los pueblos de La Carroja y Alpatró llega al pueblo de Benissili, para acceder primero al collado de Benissili y posteriormente acceder a su Castillo (896 m).



De ahí sube a la Sierra de la Forada, para hacer dos cumbres: Peñal Gros (854 m) y Penya Forada (723 m).



Luego baja al Valle de Gallinera llegando a Benissiva, inicio de la travesía.



Dificultad	Distancia	Desnivel	Tiempo Estimado
Alta	18,40 Km	↑ 970 ↓ 970	6-7 horas



Nombre del Track: 20250904 Larga Gallinera

ALTERNATIVA MEDIA: COLLADO DE BENISSILI – SIERRA DE LA FORADA – VALL DE GALLINERA

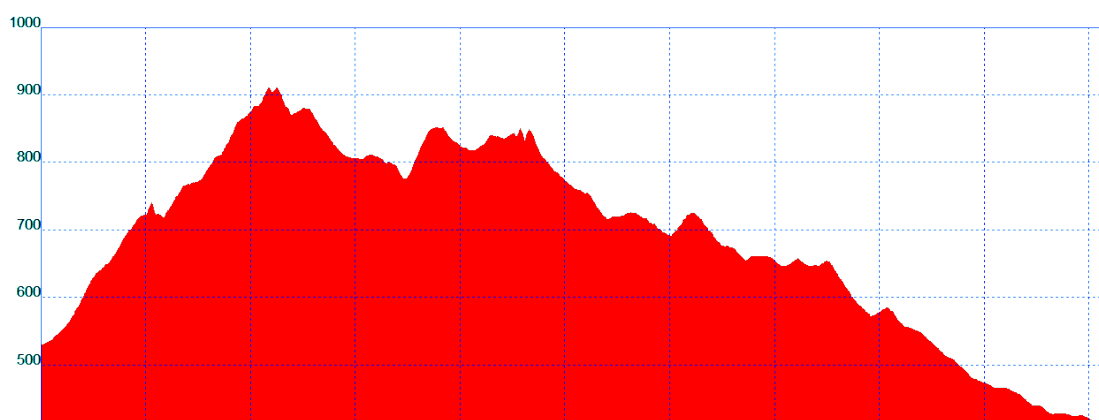


El autobús, una vez haya dejado a los de la alternativa larga en Benissivá y a los de la alternativa senderista en La Carroja, seguirá hasta el cruce CV-700 y deja a los de esta alternativa. Son aproximadamente 8 km más, después de haber dejado a los de la alternativa larga.

A partir de este punto, esta alternativa seguirá el mismo recorrido que la alternativa Larga hasta un poco más delante de la Penya Forada.



En ese punto baja al Valle de Gallinera, pero acortando el recorrido de la alternativa larga, para llegar al pueblo de Alpatró y de ahí a Benissili. En Benissili estará esperando el autobús para llevarlos a Beniali.



Dificultad	Distancia	Desnivel	Tiempo Estimado
Media	12,50 Km	↑ 680 ↓ 760	5 horas



Nombre del Track: 20250904 Media Gallinera

Esta alternativa, si dispusiera de tiempo, podría aprovechar para visitar Benissili.

En Benissili podremos visitar:

Benissili pueblo

Benissili es un encantador pueblo situado en la entrada oeste del hermoso valle de Gallinera, en el norte de la provincia de Alicante. Este destino se encuentra rodeado de montes que le confieren un ambiente de tranquilidad y belleza. El viajero destaca que «el pueblo ofrece bonitas vistas, rutas para senderistas, posibilidad de alojamiento y un montón de rincones preciosos», convirtiéndolo en un lugar ideal para aquellos que buscan desconectar de la rutina y disfrutar de la naturaleza.

El encanto de Benissili radica en sus casitas y su atmósfera mágica, lo que lo convierte en una de las sorpresas que guarda la Vall de Gallinera. Los visitantes serán cautivados por la paz que se respira en sus calles y la amabilidad de sus habitantes. Como bien señala el viajero, «Benissili es una de las sorpresas que guarda este valle», lo que invita a explorarlo y descubrir sus secretos escondidos. Sin duda, este pintoresco pueblo es un destino que merece ser visitado por quienes anhelan un contacto más profundo con la naturaleza y la cultura local.



Lavadero de Benissili

El lavadero de Benissili es un lugar que evoca recuerdos y experiencias compartidas en la tradición de esta encantadora localidad de la Vall de Gallinera. Este lavadero, que tiene casi 80 años, se abastece de agua fresca y potable de la sierra, ofreciendo un refugio para los visitantes que buscan conectar con la esencia del lugar. Un viajero describe su visita como «precioso lavadero» y menciona cómo, a pesar de que ahora todos tenemos lavadoras, «hasta que las máquinas llegaron al pueblo, la fuente no tenía espacio suficiente para todas las mujeres que venían a lavar». Esta experiencia apunta a la importancia histórica y cultural de este sitio.

Además, el viajero destaca el calor humano que se puede encontrar en Benissili, relatando un hermoso encuentro con un matrimonio de abuelitos que le ofrecieron «algo de picar, algo de beber» y le regalaron un «hermosísimo rato». Este tipo de interacciones enriquecen la experiencia, haciendo que el lavadero no solo sea un lugar para ver, sino también un espacio para vivir momentos inolvidables. Sin duda, el lavadero de Benissili es un lugar ideal para quienes buscan conocer más sobre las tradiciones y la cultura de la zona.



**ALTERNATIVA SENDERISTA: LA CARROJA – VALLE DE GALLINERA – PENYA FORADA –
BENISSIVÁ**



El autobús, después de haber dejado a los de la alternativa larga en Benissivá, seguirá 2,4 km más por la carretera CV – 700 hasta La Carroja, donde dejará a los de la alternativa senderista.

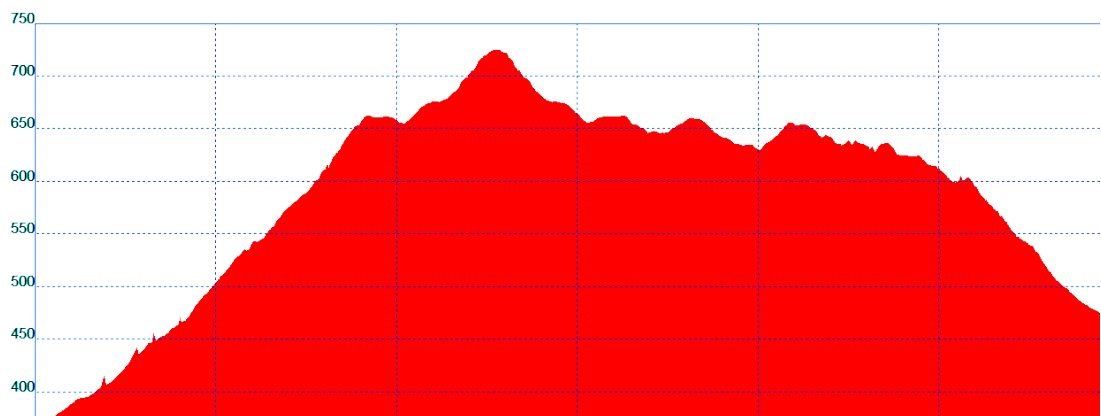
Antes de empezar la travesía se puede dar un paseo por La Carroja, por su única y estrecha calle. Otro precioso pueblo de los muchos que hay dentro del valle de Gallinera. Además, este tiene un particular estilo. Aquí se disfruta de una calidad de vida especial; por su comida, por su buen clima, por su tranquilidad y por su belleza este pequeño pueblo ha sido el lugar de destino de muchos habitantes de pueblos de alrededor para establecer su hogar, para formar una familia. Es sorprendente la cantidad de gente joven que aquí vive cuando el resto de la población rural en España ya hace años que se decidió por las marcharse a las ciudades. Una alegría ver como todavía quedan pueblos con vida como este.



Después de visitar la única calle de este pintoresco pueblo, esta alternativa se adentrará en el Valle de Gallinera. Después de atravesar este valle en dirección sur, ascenderá a la Peña Foradá.



Desde la Peña Foradá, volverá sobre sus pasos, para descender de nuevo al Valle de Gallinera por una zona denominada el Passet, y llegar al pueblo de Benissivá.



Dificultad	Distancia	Desnivel	Tiempo Estimado
Baja	7,30 Km	↑ 430 ↓ 470	3-4 horas



Nombre del Track: 20250904 Senderista Gallinera

Si se dispusiera de tiempo, antes de dirigirnos a Beniali, se puede visitar el pueblo de Benissivà

BENISSIVÀ, aparece también con las variantes Beniçiba, Beniciba, Beniciva, Benicida y Beniceba. Se cita por primera vez en un texto del 1310 y también aparece documentada en el censo de 1391. Del árabe /Bani Sabbàh/, nombre de familia.

Se sitúa a 320 m de altitud, al margen derecho de la rambla de Gallinera, en los pies de la Penya Foradada, y tiene 72 habitantes (2019).

Benissivà se asienta sobre una lengua de tierra que avanza hacia el barranco de Gallinera, acotada por dos barrancos, a oeste y este, mientras que en el sur acaba con un desnivel escalonado de bancales de olivos y almendros. Se percibe desde la actual carretera como un pueblo lineal, con una sola calle perpendicular, rematado por la iglesia, un diseño típico del racionalismo ilustrado del XVIII. Fue diseñado gracias al deseo de Bernat Josep Puig, descendiente de los antiguos alcaides de la Vall de Gallinera y residente en Benitaia.

Benissivà, fue cabeza del *Curato de Gallinera*, la parroquia de moriscos que englobaba les Valls de Alcalà, Ebo y Gallinera, bajo la advocación de san Juan Bautista. Después de la expulsión estuvo sin poblar hasta finales del siglo XVII, sólo se conservó la iglesia y la casa abadía. Al poco tiempo de la repoblación de finales del XVII empezó la construcción de la nueva iglesia.

Iglesia de Benissivà

La iglesia de Benissivà, bajo la advocación de san Miguel arcángel, está formada por una nave cubierta con vuelta de cañón que descansa sobre contrafuertes, entre los cuales aparecen las capillas. Tiene un crucero marcado en alza, cuyo lateral se encuentra en la parte del evangelio, donde se encuentra cubierto con una cúpula sobre conchas, mientras el presbiterio y el lado de la epístola del crucero están cubiertos por vuelta de cañón. Dispone de una capilla de la Comunión de eje paralelo a la nave de la iglesia, localizada en el lado de la epístola, se accede mediante el presbiterio o por el crucero. Tiene planta rectangular y una pequeña cabecera, cubierta por cúpula sobre tambor iluminado y conchas en la parte próxima al crucero y vuelta de cañón prolongada hacia la cabecera. Sabemos que es obra del maestro Nicolás Moragues, construida entre 1727 y 1744, siendo rector Juan Roque Cortell.



Después de la visita a Benissivá, por la carretera CV – 700, nos dirigiremos a Beniali, donde tenemos el restaurante. Es un kilometro escaso de carretera.

Restaurante

En Beniali hemos elegido el restaurante el Jabalí, teléfono 966406708.

El menú sería el siguiente:

Entrantes:

- . Ensalada.
- . Pan y ajoaceite.
- . Albóndigas de carne.
- . Bravas.

Plato Principal:

. Blat Picat. El Blat Picat es un plato típico de la comarca. Consiste en una especie de olla con diferentes productos cárnicos, verduras y garbanzos.

Postre.

Café y bebidas.

Precio 20,00 euros por persona IVA incluido.

Visita cultural a Beniali

BENIALÍ (también ortografiado como Benicalill, Benihalill, Benihalil, Benihalí, Bonielill, Bemelí). Del árabe /BàniJalil/, nombre de la familia o clan que fundaría la alquería. Aparece documentada por primera vez en el *Llibre de la col·lecta del morabatí de les valls de Gallinera i Ebo* (1369).

Benialí se sitúa a 300 m de altitud, al margen derecho de la rambla de Gallinera, y tiene 138 habitantes (2019). Benialí es la capital administrativa de la Vall de Gallinera, e históricamente también ha sido el centro geográfico de las diecinueve alquerías que llegaron a poblar la Vall de Gallinera.

El lugar de Benialí se asienta sobre un pequeño rellano ovalado que está claramente delimitado por dos barrancos pronunciados, antiguos hitos en las caras oeste y este. Después, fruto de la aproximación a la carretera, una parte del pueblo se ha asentado en un rellano superior con una pendiente del 20 %.



Fuente de la Concepció

El pueblo de Benialí tiene una fuente dentro del pueblo, denominada de la Concepció, dedicada a la Virgen María, que nace más arriba, en el barranco que atraviesa el pueblo. Tiene un lavadero al lado, el agua sobrante va a un abrevadero y desde aquí es conducida hasta una balsa situada al lado del camino de Les Hortes, el cual llega al Molinet, como es conocido popularmente. Según los establecimientos de 1611, aparece mencionado un molino harinero, regentado por Salvador Cerdà, herrero y residente en Benitaia, donde tenían que moler el trigo todos los vasallos de la Vall de Gallinera, podría ser el antiguo molino señorial.



Iglesia de Beniali

La iglesia de Benialí se localiza en la plaza donde se firmó la carta de población de 1611. Justamente, al lado izquierdo, y por este orden, encontraríamos la antigua casa del Consell, la carnicería señorial y la Casa de la Senyoria (1864).

La iglesia de Benialí, bajo la advocación de san Roque, configurada por dos naves con capillas entre contrafuertes en los extremos de cada nave; la nave central, de mayor altura y la nave lateral de menor altura, se sitúa junto a la epístola. La nave central tiene cinco tramos con bóveda de crucería, y un cuarto tramo con forjado plano y cubierta con una vertiente. El acceso, marcado por un arco apuntado, va por la nave principal. El campanario se sitúa a los pies del evangelio, junto a la entrada; está formado por dos cuerpos y rematado con una decoración de baldosa roja muy sencilla. Presenta un estilo neogótico en las bóvedas de crucería, los junquillos y los pilares de cada tramo, la decoración de las capillas y el uso del arco apuntado.



La casa de la Senyoria

La Casa de la Senyoria de la Vall de Gallinera estaba situada en la plaza de Benialí, en el número 22, en la manzana de casas de la derecha, con una superficie de 3 088,33 m, y 3,66 m de altura. Por la derecha lindaba con la calle del Trinquet, que enfrente tenía la casa de Joaquin Moll, y por detrás con la casa de Francisco Alemany de Silvestre. La casa constaba de dos plantas. Fue vendida en subasta pública el 30 de septiembre de 1864. Durante la Segunda República, esta fue la sede del PCE, y funcionó como una radio del partido.



El autobús nos llevará a todos de nuevo al hotel desde Beniali: 49 kilómetros, aproximadamente 60 minutos.