



Sierra de la Fontanella

#### **DIA 6 DE SEPTIEMBRE: SIERRA DE LA FONTANELLA**

**Molí de L'Ombria – Sierra de la Fontanella – Alto Vinalopó - Biar (Alternativa larga)**

**Molí de L'Ombria – Sierra de la Fontanella - Biar (Alternativa media) (Con guía)**

**Paraje de las Fontanelles - Biar (Alternativa senderista) (Con guía)**

### **Sierra de la Fontanella**

La sierra de la Fontanella (en valenciano Serra de la Fontanella o Serra de la Fenossosa) es una alineación montañosa en el sureste de la península ibérica, que se extiende de NE a SO por el término de Bañeres hasta el término de Biar (Alicante), paralela al cauce del río Vinalopó. Está poblada de pinos y monte bajo.

La sierra discurre al sur del cauce del río Vinalopó y de la carretera CV-804. Su altura más importante es la Blasca (1119,8 m), que constituye un vértice geodésico de tercer orden. Otras alturas destacadas son el Picaio (1013,8 m) y el Cabeçó Gros (1062,5 m), que van descendiendo paulatinamente hacia la Solana de la Campaneta (874,7 m), en las cercanías de Biar. Todas las aguas torrenciales de la sierra se vierten al Vinalopó. En la parte norte hay pequeños barrancos, entre los que son notables el del Cabeçó Gros y el del Pomar. Por la vertiente sur discurre, en dirección NE el barranco de Els Pinarets y en dirección SO un continuo de barrancos que conforman la rambla de Pinar y la del Derramador.

En resumen, un conjunto montañoso de gran belleza, al estar prácticamente toda su superficie cubierta especialmente de pinos, aunque también existen zonas donde destacan importantes grupos de encinas, además del más variado monte-bajo. Todo ello salpicado por extensos campos de cultivo de cereal, entrelazados por infinidad de pistas forestales y sendas que hacen infinitas las posibilidades de recorrerla.

#### **ALTERNATIVA LARGA: MOLÍ DE L'OMBRIA – SIERRA DE LA FONTANELLA – ALTO VINALOPÓ – BIAR**



El autobús, desde el hotel, primero dejará a los de las alternativas larga y media en Banyeres, en el área recreativa del Molí de L'Ombria. Son aproximadamente 75 Km.

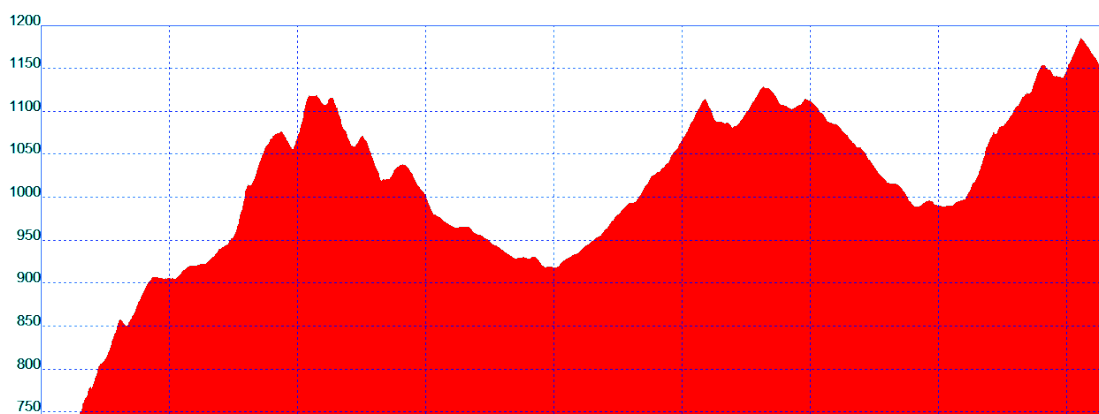
Esta alternativa saliendo del Molí de L'Ombria y pasando por la Casa Real de Dalt, accederá a la Sierra de la Fontanella. Hará la cumbre de La Blasca (1120 m).



Y continuará cresteando hacia el oeste, hasta llegar a situarse frente a L'Ombria de Minguero. En ese punto hará un giro de 90º hacia el Sur, para dirigirse al Alto de Vinalopó, llegando al Alto de la Creu (1169 m). Desde allí y en dirección suroeste pasará cerca de la Mas de Camarasa, para luego ascender al Pic del Reconco (1210 m).



Y de allí bajar a Biar.



Dificultad	Distancia	Desnivel	Tiempo Estimado
Alta	20,50 Km	↑ 930 ↓ 930	6-7 horas



Nombre del Track: 20250906 Larga Fontanella

#### **ALTERNATIVA MEDIA: MOLÍ DE L'OMBRIA – SIERRA DE LA FONTANELLA - BIAR**

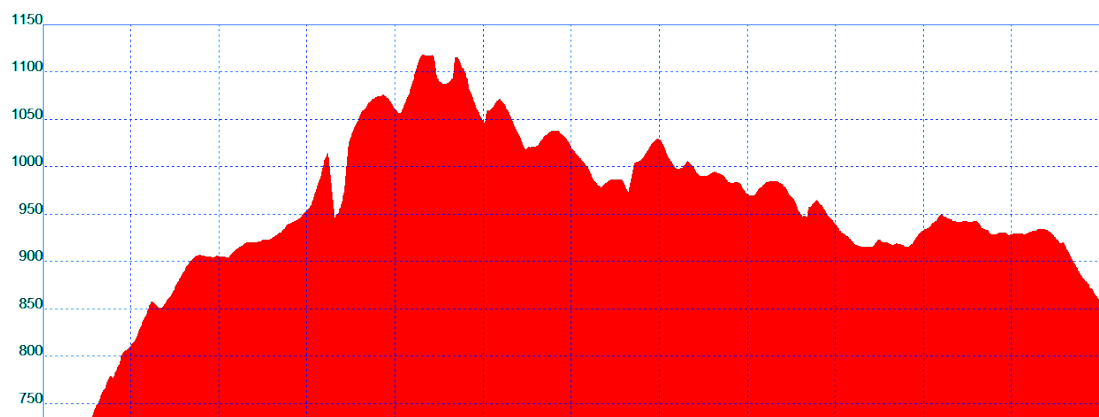


El autobús, nos habrá dejado junto a la alternativa Larga en el Molí de L'Ombria.

A partir de este punto, esta alternativa seguirá el mismo recorrido que la alternativa Larga hasta el lugar donde ambas alternativas tienen en frente a L'Ombria de Minguero. En este punto esta alternativa en vez de hacer el giro de 90º hacia el sur, seguirá hacia el oeste, introduciéndose en L'Ombria de Minguero. Luego hará los Altos de Martinez (1033 y 1008 m).



Y posteriormente bajará a Biar.



Dificultad	Distancia	Desnivel	Tiempo Estimado
Media	14,90 Km	↑ 720 ↓ 720	5 horas



Nombre del Track: 20250906 Media Fontanella

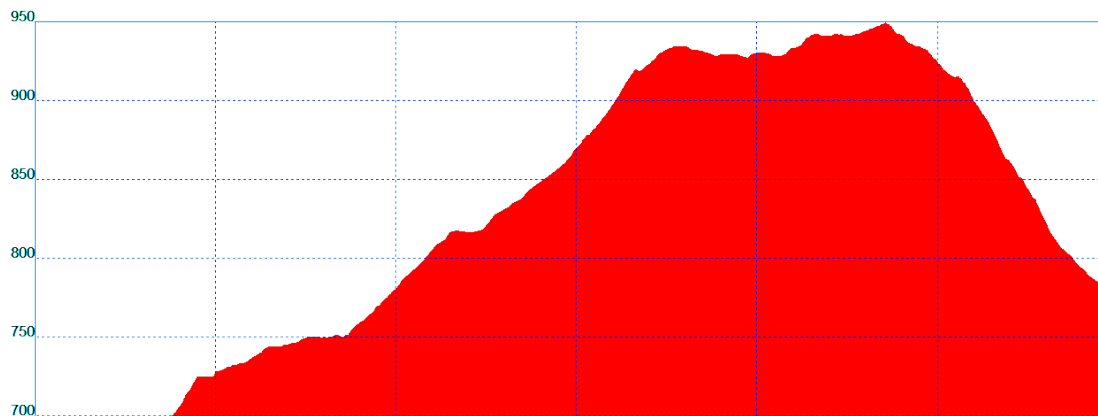
#### ALTERNATIVA SENDERISTA: PARAJE DE LAS FONTANELLES - BIAR



El autobús, después de dejar a los de las alternativas media y larga, llevará a esta alternativa hasta el paraje de las Fontanelles. Son aproximadamente 15 km más.

Esta alternativa saldrá desde el Km 4 de la carretera CV – 804, desde una zona llamada Mas de las Fontanelles, dejando a la derecha las minas de Terrers de Fontanelles. El sendero les llevará cerca de la cueva del Marter, para un poco más adelante girar 270º hacia el suroeste. Pasando por el Refugio de Lomas de Jará llegará a Biar.





Dificultad	Distancia	Desnivel	Tiempo Estimado
Baja	7,30 Km	↑ 270 ↓ 270	2-3 horas



Nombre del Track: 20250906 Senderista Fontanella

Dado que nos sobrará tiempo antes de comer y después de comer podremos dedicarnos a visitar Biar.

**Biar**

Biar pertenece al Camino del Cid, en concreto al tramo denominado La Defensa del Sur, junto con Villena y Petrer. Todas ellas son ciudades amuralladas con importantes castillos y cascos históricos medievales muy atractivos. El Camino del Cid es un itinerario turístico-cultural que atraviesa España siguiendo sus huellas. Hay bastantes cosas interesantes que ver en Biar, con un precioso casco urbano acomodado en las faldas del cerro sobre el que se asienta el castillo de origen musulmán. Vale la pena que recorras sus medievales calles, subas al castillo y te acerques al Santuario Nuestra Señora de Gracia, situado en un delicioso paraje natural. Además, el entorno natural es de una gran belleza muy apreciado por su variedad de rutas senderistas.



## Casco histórico

El pequeño casco histórico de Biar está rodeado de murallas, franqueadas por dos puertas, el Portal de la Vila y el Portal de la Torreta. Su interior es un entramado de calles medievales escalonadas en la falda del castillo.





En la plaza central destacan la iglesia parroquial, construida sobre una antigua mezquita, con un bello portal renacentista, el Ayuntamiento y el Museo Etnográfico.





## Castillo de Biar

Sube al Castillo que se alza sobre el pueblo. Construido en el siglo XII, fue muy importante en la defensa de los musulmanes del valle. Consta de un doble recinto amurallado y una Torre del Homenaje con una bóveda almohade única, y desde sus murallas se abre una vista espectacular de Biar y su entorno.





## Santuario Nuestra Señora de Gracia

Alrededor de la villa puedes visitar varias ermitas y el Santuario de Nuestra Señora de Gracia, de estilo rococó y situado en un paraje delicioso. En el camino al Santuario desde el pueblo pasas por el Paseo del Plátano, un espacio ajardinado presidido por un gigantesco ejemplar de este árbol con más de 250 años.



## Restaurante

En Biar hemos elegido el restaurante La Facana, teléfono 965810373. El menú es el siguiente:

### Entrantes:

- . Volcán de verduras en base de pan polar, queso, sobrasada y huevo.
- . Ensalada de Burrata en base de tomates.
- . Puntas de solomillo en salsa de Oporto.
- . Alcachofa confitada a la brasa.
- . Secreto ibérico con patatas y padrón.

### Postres:

- . Plato de tartas variadas al centro.

### Bebidas:

- . Vino blanco, vino tinto, cerveza y refrescos.

Precio 37,00 euros por persona IVA incluido.



El autobús nos llevará a todos de nuevo al hotel desde Biar: 106 kilómetros, aproximadamente 90 minutos.

