



Parque natural de Font Roja

DIA 7 DE SEPTIEMBRE: PARQUE NATURAL DEL CARRASCAL DE LA FONT ROJA

Ibi – Parque natural del Carrascal de la Font Roja - Alcoy (Alternativa larga)

Casa rural Buenos Aires – Parque natural de la Font Roja - Santuario de la Font Roja (Alternativa media) (Con guía)

Santuario de la Font Roja – Parque Natural de la Font Roja – Santuario de la Font Roja (Alternativa senderista) (Con guía)

Parque natural del Carrascal de la Font Roja

El parque natural del Carrascal de la Fuente Roja (en valenciano parc natural del Carrascar de la Font Roja) o simplemente Parque natural de la Fuente Roja es un espacio natural protegido español situado en la provincia de Alicante, España.

Datos básicos

El parque natural del Carrascal de la Fuente Roja fue declarado parque natural el 13 de abril de 1987 por la Generalidad Valenciana. Se encuentra en la comarca de la Hoya de Alcoy, al norte de la provincia de Alicante, entre los términos municipales de Alcoy e Ibi, siendo este último municipio quien tiene la mayor parte del parque en su término municipal. El Carrascal pertenece a Ibi y el paraje de la Fuente Roja a Alcoy. Este parque natural es uno de los espacios naturales mejor conservados del territorio valenciano. El espacio natural protegido abarca unas 2298 hectáreas, y comprende la alineación montañosa de El Alto de San Antonio (L'Alt de Sant Antoni), El Carrascal de la Fuente Roja (El Carrascar de la Font Roja) y La Teixereta. La cumbre de la Sierra de Menachaor (Serra del Menejador), con 1356 m de altura, es la cota más elevada del parque.

Orografía



Bajando desde El Menejador

Inmersa en el sistema Bético, la sierra presenta una orientación y una historia geológica típicas de esta cordillera. El macizo lo constituyen básicamente rocas calizas de la era geológica terciaria. La Cueva Helada, muy próxima al Santuario de la Fuente Roja, prueba la existencia de los procesos de karstificación que comúnmente se asocia a este tipo de roca.

Clima



Nevero del Menejador

El parque presenta un clima mediterráneo con influencias continentales y de alta montaña según la altura. Debido a la orientación noreste-suroeste de la sierra los vientos húmedos de la costa se frenan en la ladera norte de la sierra produciendo un mayor volumen de precipitaciones en dicha ladera. En la cumbre de esta se pueden encontrar restos de algunos prehistóricos neveros o pozos destinados a conservar la nieve.

Flora

Debido a las diferencias climáticas existentes en el parque, este tiene diversos ecosistemas. En las zonas más frías y húmedas del parque (ladera norte) y en las zonas situadas a partir de 1250 metros de altura, podemos encontrar el bosque caducifolio formado por especies como el quejigo, el fresno, el arce, el tejo o el mostajo. Esta zona del parque es muy importante debido a la escasez de este tipo de bosque en la Comunidad Valenciana. Una parte muy importante del parque se encuentra cubierta por un bosque de carrasca, en el cual aparecen de manera aislada ejemplares propios del bosque caducifolio, junto con un sotobosque formado por la hiedra, la madreselva, la rubia o el durillo en las zonas más húmedas y el cojín de monja, la salvia de Mariola, la aliaga, la pebrella o el tomillo en las más secas.

También es posible encontrar zonas cubiertas por bosques de pino carrasco debido a las repoblaciones realizadas en zonas degradadas anteriormente cubiertas por carrascas.

Fauna

La existencia de un bosque bien conservado y de diferentes unidades paisajísticas en el parque, como son los riscales, las pedrizas, los pinares y los cultivos, favorecen la presencia de una fauna rica y variada.



Petirrojo

Asociadas a formaciones boscosas se encuentran especies como el petirrojo (*Erithacus rubecula*) y el reyezuelo listado (*Regulus ignicapillus*), el pinzón vulgar (*Fringilla coelebs*), el carbonero común (*Parus major*), el agateador común (*Certhia brachydactyla*), el arrendajo (*Garrulus glandarius*) y el cárabo común (*Strix aluco*).

Entre los mamíferos, el jabalí (*Sus scrofa*) destaca por su abundancia; están también presentes el arruí (*Ammotragus lervia*), la gineta (*Genetta genetta*), la comadreja (*Mustela nivalis*), el gato montés (*Felis sylvestris*), o el tejón (*Meles meles*).

Constituye también uno de los últimos reductos de nidificación de especies ornitológicas en las comarcas del sur valenciano como es el gavilán común (*Accipiter nisus*) o el azor común (*Accipiter gentilis*) entre otros. De entre todas las especies de fauna que habitan el Parque, hay unas pocas que cabe destacar por su escasez o rareza como son el águila perdicera (*Hieraaetus fasciatus*), la garduña (*Martes foina*), el halcón peregrino (*Falco peregrinus*), el búho real (*Bubo bubo*) y el buitre leonado (*Gyps fulvus*). Esta última especie ha sido introducida recientemente en la zona y aunque no nidifica en este parque sí que se ha reproducido con éxito durante el 2005 en la vecina sierra de Mariola, de tal manera que es fácil observarla aquí. En la fauna de invertebrados es relevante por su carácter relíctico la presencia de la mariposa *Euphydryas desfontanii*.

La solana es reino de diferentes especies de reptiles como la lagartija colilarga (*Psammodromus algirus*), la víbora hocicuda (*Vipera latastei*), la culebra de escalera (*Elaphe scalaris*), la culebra lisa meridional (*Coronella girondica*) y el lagarto ocelado (*Lacerta lepida*).

Historia

El aprovechamiento agropecuario nunca ha sido relevante, debido a las rigurosas condiciones climáticas y al carácter agreste del terreno que han dificultado los cultivos en las cotas más elevadas de la sierra. Sin embargo, durante el siglo XVIII, el comercio de la nieve jugó un importante papel en las comarcas de la montaña, que propició el nacimiento de la industria heladera en Ibi y otros municipios próximos. Testimonio de este comercio lo encontramos en construcciones de alto valor arquitectónico y también etnológico, como las cavas o pozos de nieve.



El autobús, desde el hotel, primero dejará a los de la alternativa larga en Ibi. Son aproximadamente 84 Km.

Esta alternativa sale de Ibi de una zona muy cercana a la Penya del Despartidor.



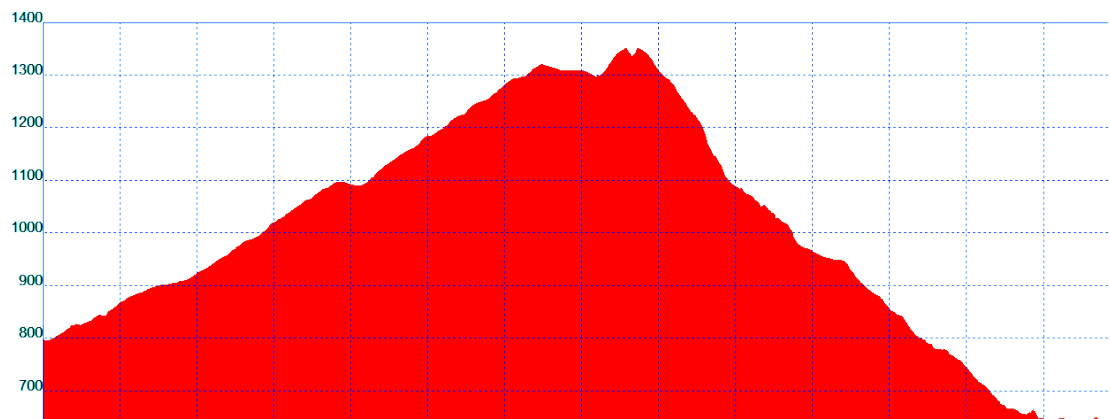
A continuación, pasa cerca de la cueva de Castell Vell y de las cuevas de Almarra. Los siguientes destinos el Teularet y Santa Marieta. Hasta aquí hemos caminado en dirección norte y ahora el camino gira al este para adentrarse en el Parque Natural del Carrascal de la Font Roja, para llegar a la cima del Menejador (1356 m).



Volviendo sobre sus pasos volverán al camino principal para posteriormente llegar al Santuario de Font Roja.



Continuaran por la carretera CV – 797 durante un kilómetro y medio para antes de llegar al kilómetro 7 abandonar la carretera para tomar dirección norte hasta la Casa del Gelat. En dicha casa girará al este siguiendo el curso del río Polop, para llegar a Alcoy.



Dificultad	Distancia	Desnivel	Tiempo Estimado
Alta	17,10 Km	↑ 650 ↓ 840	5-6 horas



Nombre del Track: 20250907 Larga Font roja

ALTERNATIVA MEDIA: CASA RURAL BUENOS AIRES – PARQUE NATURAL DE LA FONT ROJA - SANTUARIO DE LA FONT ROJA

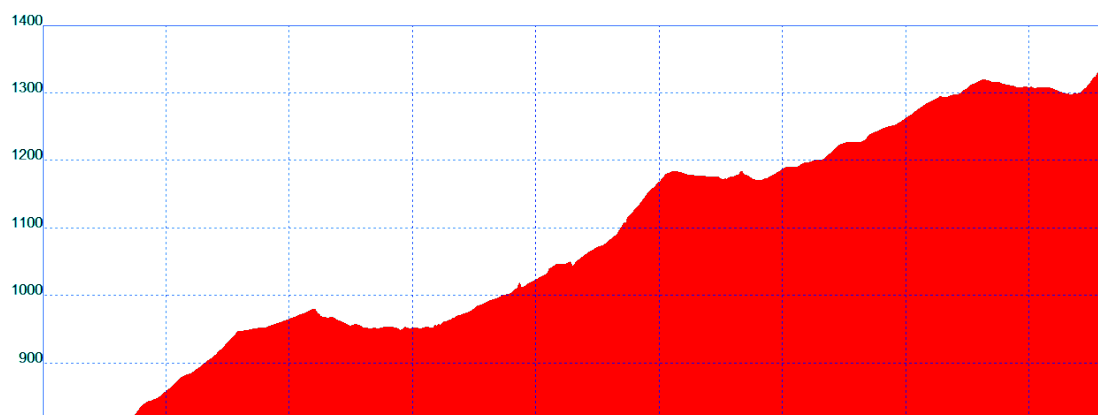


El autobús, después de haber dejado a los de la alternativa larga en Ibi, continuará por la carretera de la Llacuna, para dejar a los de la alternativa media en la Casa rural de los Buenos aires. Unos 25 minutos más respecto a Ibi.

Desde dicho lugar, esta alternativa, se dirigirá hacia el sur hasta la casa Cardadora y llegar a la carretera CV – 797. Continuará por la carretera casi un kilómetro en dirección al Santuario de Font Roja, pero no llegarán a él, sino que lo bordearán por el norte para llegar al Parque Natural del Carrascal de Font Roja. Una vez allí seguirán el mismo recorrido que la alternativa larga pasando por la cima del Menejador y llegando al Santuario de Font Roja.



Allí les recogerá el autobús.



Dificultad	Distancia	Desnivel	Tiempo Estimado
Media	10,65 Km	↑ 690 ↓ 380	4 horas



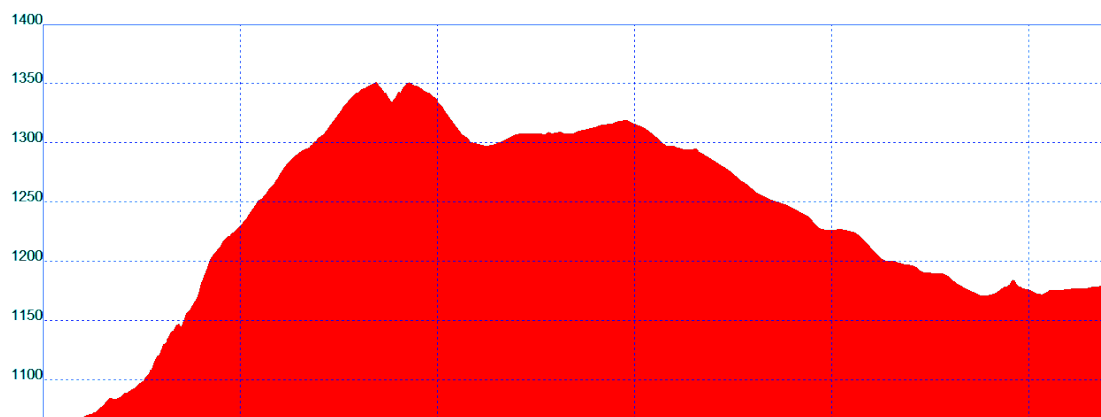
Nombre del Track: 20250907 Media Font roja

ALTERNATIVA SENDERISTA: SANTUARIO DE LA FONT ROJA – PARQUE NATURAL DE LA FONT ROJA – SANTUARIO DE LA FONT ROJA



El autobús, después de dejar a los de la alternativa media, llevará a esta alternativa hasta el Santuario de Font Roja. Son aproximadamente 15 minutos más respecto a la media.

Esta alternativa desde el Santuario y por pista se dirigirá hacia el oeste, hacia una zona denominada Mas de Tetuan. A partir de ese punto hará el mismo recorrido que la media, accediendo al Parque Natural del Carrascal de Font Roja para subir también al Menejador y de ahí vuelta al Santuario.



Dificultad

Distancia

Desnivel

Tiempo Estimado

Baja	6,65 Km	↑ 340 ↓ 340	3 horas
------	---------	-------------	---------



Nombre del Track: 20250907 Senderista Font roja



El autobús, a los de las alternativas media y senderista nos llevará a Alcoy. Son aproximadamente 11 kilómetros.

Restaurante

En Alcoy hemos elegido el restaurante del Polideportivo, teléfono 605067621. El menú es el siguiente:

Entrantes:

- . Ensaladilla rusa.
- . Albóndigas de carne,
- . Croquetas de bacalao.

Plato principal:

- . Fideuá.

Postres

Café

Bebida a parte. Precio 22,00 euros por persona.



El autobús nos llevará a todos de nuevo al hotel desde Biar: 106 kilómetros, aproximadamente 90 minutos.

Si se dispusiese de tiempo suficiente se puede visitar Alcoy.

Alcoy

Rodeada de naturaleza y conocida como la ciudad de los puentes, Alcoy se abre paso entre el Parque Natural de la Sierra de Mariola, el Parque Natural del Carrascal de la Font Roja, els Plans y la Serreta. Mires donde mires, encontrarás alguna auténtica joya de la historia y del paisaje.


Una de las características que define la ciudad de Alcoy son sus puentes, grandes construcciones con las que superan a diario las irregularidades que marca la orografía en la que se asienta la ciudad. Podemos disfrutar de los puentes de María Cristina,



el de Sant Jordi



o el Viaducto de Canalejas.



Sin duda, si damos un paseo por Alcoy, podremos encontrar auténticos tesoros de la arquitectura. Y es que el Modernismo dejó un completo catálogo de edificios y monumentos que merece la pena visitar. El casco antiguo de Alcoy deja patente la herencia del urbanismo de la segunda mitad del siglo XIX. Calles como Santa Rita o San Blas muestran algunos rasgos de la importancia que tuvo la industria metalúrgica en este destino.

Otra de las paradas la podemos hacer en su ayuntamiento. Un edificio de estilo academicista, diseñado por Jorge Gisbert Berenguer. Aquí podrás admirar auténticas obras de arte de pintores y escultores locales, como Ramón Castañer o Adolfo Durá.



La Casa de la Cultura es otro de esos edificios que esconde grandes tesoros y en el que su pasado nos llamará mucho la atención. ¿Sabías que era una sede del Banco de España? Visita este majestuoso lugar y sorpréndete.



El paso del tiempo ha ido dejando huella en Alcoy y, por eso, nos detenemos en el Conjunto Medieval de la ciudad. Un lugar que data de 1256, fecha en la que se fundó la Villa de Alcoy y que ha ido ampliándose y modificándose a lo largo de los años.



Hay muchas cosas por ver en esta hermosa localidad del interior de Alicante, sus iglesias, sus museos y otros grandes monumentos que hacen todavía más especial a Alcoy.