



# CASCADA DE PEÑALADROS – SIERRA SALVADA


Portillo de Aro, Moscadero, Urieta

Cueva y Cascada de San Miguel, Peña Angulo

22 de Noviembre de 2.025

---

## CASCADA DE PEÑALADROS



Escondida en la parte más profunda del Valle de Angulo, en la localidad de **COZUELA**, se encuentra esta cascada formada por las aguas del río San Miguel. Con sus cerca de treinta metros de caída y con un entorno privilegiado que la rodea, esta cascada es uno de los lugares con más encanto paisajístico de la provincia de Burgos y dentro del paraíso de Las Merindades.

Tiene agua todo el año y forma un bello pozo de aguas de color esmeralda, rodeado de árboles y vegetación. Lo que más llama la atención es la gran frondosidad que la rodea ya que permanece escondida en un valle, aunque es de fácil acceso.

## COZUELA



Es un barrio del pueblo de Ángulo en la provincia de Burgos, integrado en el ayuntamiento de Valle de Mena. Se encuentra situada en la comarca Las Merindades. Tiene 13 casas, y una fuente muy buena dentro del barrio. En 2022, tenía empadronados ocho habitantes.





## TORRE DE COZUELA.



Hermosa torre que debemos a los Angulo, linaje que se extendió desde la primera mitad del siglo XIV. Fue Fernán, nieto de Hernán Sánchez y María López de Vivanco quien mandó construirla en Cozuela a finales del XVI.

Una fortificación que aún podemos visitar hoy en día, de planta cuadrada, a la que se accede a través de una puerta de arco apuntado, y posee otra puerta situada en la primera planta, la que se cree pudo ser la salida a un balcón. Paredes, lienzos pétreos, sobre los que se abren estrechas ventanillas y vanos de arco apuntado, destacando en la zona sur el que tiene sobre sí el escudo de sus propietarios.

Un edificio que aún nos permite contemplar el poder del último Angulo en España, antes de que marcharan a América

## SIERRA SALVADA desde Peña Angulo



Cualquier sector de esta sierra ofrece paisajes espectaculares. Todo su trazado está presidido por la gran muralla que presenta sobre tierras de Aiara (Ayala). Varios pasos y portillos aprovechan los puntos débiles de los cortados para superar el desnivel. En nuestra ruta de hoy vamos a pasar por dos situados al occidente de la sierra, que desde la Edad Media fueron vías históricas hacia Castilla: uno muy conocido, el de Aro; y otro muy desconocido, el puerto viejo de Angulo.

## PORTILLO DE ARO (990 m.)



Hundido entre la altiva PEÑA DE ARO, los escarpes de URIETA y la CASCADA DE SAN MIGUEL, Se trataba de un antiguo carretil muy antiguo hacia los altos de la sierra. Gana altura por la ladera envuelto en un sombrío hayedo kárstico, y en su último tramo calzado describe varias revueltas que hoy ya no se usan por utilizarse la pista hormigonada que viene de Añes y Salmantón.



## EL PUERTO VIEJO DE ANGULO




Una vía medieval que fue uno de los principales accesos a la meseta castellana desde el Cantábrico. Tras la construcción de la carretera actual su trazado, abandonado y conquistado por la vegetación, quedó en el olvido. Se cuenta, entre la historia y la leyenda, que aquí se otorgó el valle de Aiara al conde don Vela.

## MOSCADERO (1.138 m.)




Es la anteúltima cima de Sierra Salvada, que resulta visiblemente la más elevada de la zona, de amplias lomas despejadas cubiertas de brezales, donde afloran los suaves lapiaces de dicho monte.

## URIETA (1.117 m.)



La última cumbre, por el W, de la sierra Salvada o Gorobel, es una herbosa y extensa loma. No corresponde con la máxima elevación del sector, que es el cercano **MOSCADERO (1.138 m)**, con el que forma, en realidad, una meseta que se prolonga hacia levante. La cima queda en realidad dentro de Araba a 180 m de la muga con Burgos. El topónimo Urieta, aunque se encuentra completamente extendido entre los montañeros, es de origen incierto, no correspondiendo con el término local, que parece ser Cumbre de Fuente Anillos, o de forma más genérica como Campo Moscadero.





## CUEVA DE SAN MIGUEL EL VIEJO



En las laderas del URIETA nace el río San Miguel, muy cerca del PUERTO DE PEÑA ANGULO.

Las aguas que se infiltran en el sustrato rocoso de la sierra circulan a lo largo de galerías hasta encontrar algún punto de surgencia al exterior.

En este caso, **la CUEVA DE SAN MIGUEL EL VIEJO (río subterráneo de más de 4 km de desarrollo)** es el desagüe natural de una buena parte del sistema kárstico que se extiende por debajo de la cumbre de Urieta. Una vez en la superficie la fuerza del torrente que mana de la cueva ha labrado un barranco donde crece bien el hayedo, y tras recorrer una distancia que no llega a los 500 metros se despeña en un espectacular salto. Sin embargo, hay que señalar que las captaciones efectuadas en la cueva han menguado el caudal que llega al borde del abismo...

## CASCADA DE SAN MIGUEL



La **CASCADA de SAN MIGUEL** está formada por las aguas que vierte el río homónimo en época de crecida desde su nacimiento en la **CUEVA SAN MIGUEL EL VIEJO**. Es un imponente salto de agua que se encuentra en el límite entre el Valle de Losa y el Valle de Mena, en las inmediaciones del Puerto de Angulo y de la lobera de San Miguel.

En este lugar el río San Miguel se precipita formando una cascada de 200 metros de altura que podrás descubrir en épocas de deshielo o fuertes lluvias, pudiendo ser observadas al pasar el túnel de Angulo en dirección a Artziniega.

## LOBERA DE SAN MIGUEL



Por encima de la cueva se eleva una segunda muralla rocosa que da paso a la meseta, profusamente boscosa.

Encontramos aquí la **LOBERA DE SAN MIGUEL**, de la que se conservan algunos fosos y muros de piedras que conducían a las alimañas a una trampa mortal. El lobo, acorralado al verse obligado a huir por un largo pasillo limitado por muros de piedra, acababa por despeñarse en el foso, donde moría rematado a pedradas. En la actualidad el lobo puede tener una segunda oportunidad de supervivencia en la sierra. Por esta razón los rebaños de ovejas suelen estar guardados por robustos perros mastines que pueden salir a la búsqueda del excursionista que se aproxime al ganado.



## ALTERNATIVA SENDERISTA

Las 3 alternativas inician sus andaduras desde el barrio de **Cozuela**




La marcha **SENDERISTA** se dirige, por carretera, hacia el concejo de **Añes**, en el cruce giramos a la derecha para ver la **Iglesia de Añes**.



Desandamos lo recorrido y de frente seguimos por carretera hasta **Soañes**.



Cogemos un desvío a la izquierda y por sendero bien marcado iniciamos una cómoda subida...







...hasta alcanzar la media ladera del Pico Pajares, lo bordeamos siempre en espacio abierto y con amplias vistas.



Llegaremos a **Sojo/Soxo**.



Justo en la explanada de la **Iglesia de San Julian** y en un giro de casi 180º iniciamos la vuelta... Esta se hace por el fondo de un pequeño y bonito valle, senda verde y llana, dejando siempre el **rio Urabaia** a nuestra derecha.



Tras una pequeña subida al collado iniciamos el descenso hacia la **Cascada de Peñaladros** donde disfrutaremos de la misma y sacaremos fotos.

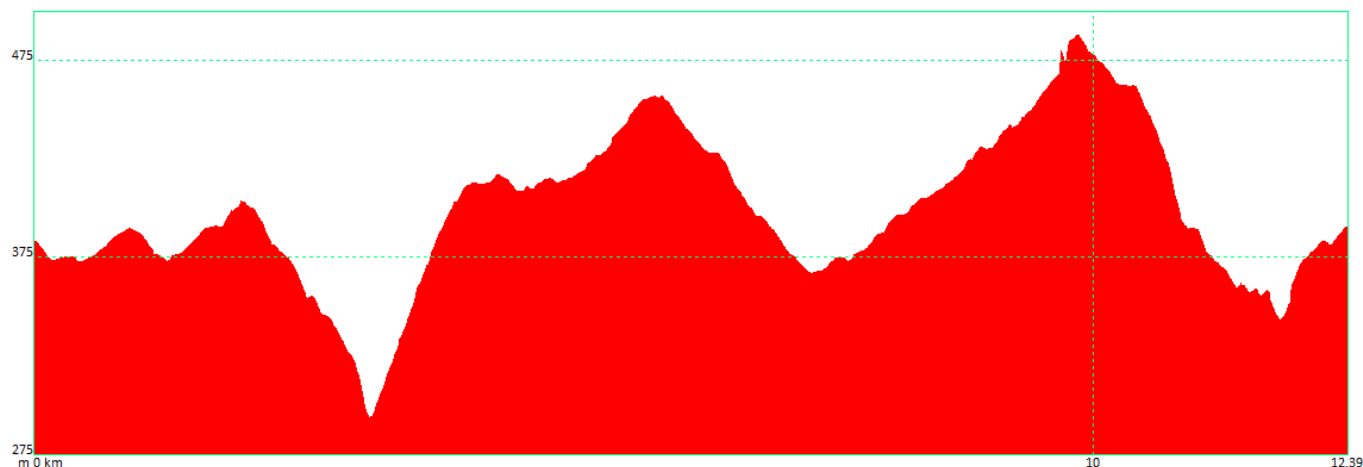




Seguido suave ascenso por **Cozuela** hasta llegar al punto de inicio de la marcha donde nos espera el autobús. Nos recoge y subimos al Puerto de Peña Angulo, donde esperaremos a la marcha Media para seguido ir al **Hotel Restaurante Puente Romano**, c/Calle Cantabria nº 2, Quincoces de Yuso, donde comeremos.

**Recorrido:** la ruta es circular, es cómoda tanto por la distancia como por el desnivel, y es ruta bonita además por el paisaje abierto.

**Responsables de la marcha :** Félix



DIFICULTAD	DISTANCIA	DESNIVEL	TIEMPO ESTIMADO
Baja	12,50 km.	↑ 370 m ↓ 370 m.	4 h. 00 m.




## ALTERNATIVA MEDIA

Las 3 alternativas inician sus andaduras desde el barrio de **Cozuela**

Las marchas **MEDIA** y LARGA tienen buena parte del recorrido en común.

Se dirigen primero a ver y disfrutar de la Cascada de Peñaladros.




Desandan dicho camino hasta volver al punto donde les ha dejado autobús,



e inician la subida por pista un pequeño recorrido y enseguida por sendero mas o menos marcado, pero siempre en ascenso y recto hasta encontrarse con la pista de hormigón, tramos con buena pendiente se dirige al **Portillo de Aro (990 m.)**.



Se cruza el mismo y al poco se deja la mencionada pista y giramos a la derecha para adentrarnos en el bosque e iniciar un corto ascenso que nos llevara a las lomas herbosas







donde haremos las cimas de **Moscadero (1.138 m.)** e **Urieta (1.117 m.)**.



Por senda verdosa nos acercaremos a la punta de Las Estacas y seguiremos bajando hasta situarnos encima de la **Cueva de San Miguel**.

Pasamos por el final de la **Lobera de San Miguel**



y por cómodo sendero seguiremos bajando hasta llegar a un punto donde nos desviamos, alternativa **MEDIA-01**, para ver la **Cueva de San Miguel el Viejo** de donde nace el **Arroyo San Miguel** y que da origen a la **Cascada y Salto de San Miguel**.



La otra alternativa, **MEDIA-02**, es no ir a ver estas cascadas y bajar directamente al Puerto  
La **MEDIA-01** desanda este último desvío y continuamos esta cómoda bajada hasta el **Puerto de Peña Angulo**





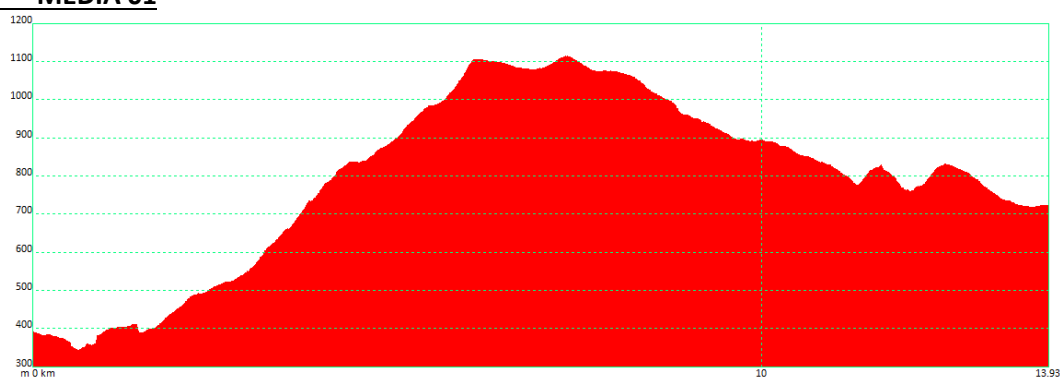


donde nos espera el autobús para seguido ir al **Hotel Restaurante Puente Romano**, c/Calle Cantabria nº 2, Quincoces de Yuso, donde comeremos.

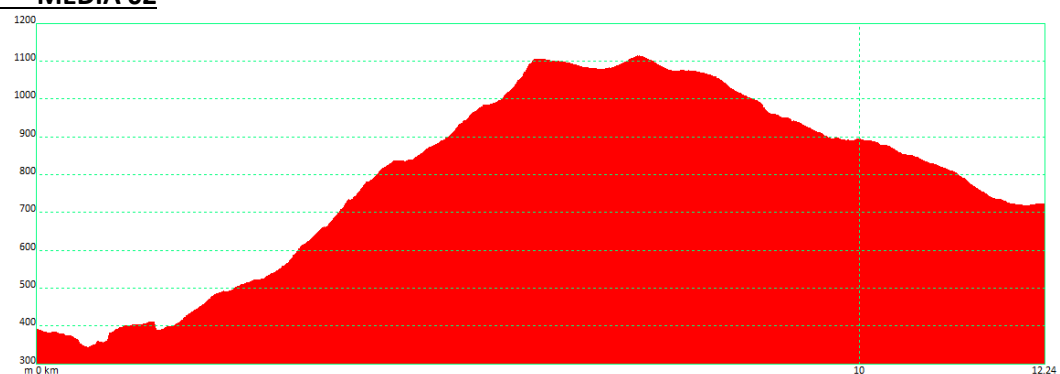
**Recorrido:** la ruta **NO** es circular, la distancia no es excesiva y el desnivel, aunque algo excesivo no presenta ninguna dificultad, siendo una ruta bonita por el paisaje alto y abierto.

Responsables de la marcha : Jon

#### **MEDIA 01**



#### **MEDIA 02**



	DIFICULTAD	DISTANCIA	DESNIVEL	TIEMPO ESTIMADO
MEDIA-01	Media	14,00 km.	↑ 860 m. ↓ 560 m.	5 h. 15 m.
MEDIA-02	Media	12,00 km.	↑ 800 m. ↓ 500 m.	4 h. 45 m.



## ALTERNATIVA LARGA

Las 3 alternativas inician sus andaduras desde el barrio de **Cozuela**

Las marchas **LARGA** y la MEDIA tienen buena parte del recorrido en común.


Se dirigen primero a ver y disfrutar de la Cascada de Peñaladros,



desanda dicho camino hasta volver al punto donde les ha dejado autobús



e inician la subida por pista un pequeño recorrido y enseguida por sendero más o menos marcado, pero siempre en ascenso y recto hasta encontrarse con la pista de hormigón, tramos con buena pendiente se dirige al **Portillo de Aro (990 m.)**.



Se cruza el mismo y al poco se deja la mencionada pista y giramos a la derecha para adentrarnos en el bosque e iniciar un corto ascenso que nos llevara a las lomas herbosas







donde haremos las cimas de **Moscadero (1.138 m.)** e **Urieta (1.117 m.)**



Por senda verdosa nos acercaremos a la punta de Las Estacas y seguiremos bajando hasta situarnos encima de la **Cueva de San Miguel**.



Pasamos por el final de la **Lobera de San Miguel** y por cómodo sendero seguiremos bajando hasta llegar al Puerto de Peña Angulo...



..cruza la carretera, asciende unos pocos metros y se dirige a su punta final que es el pueblo de QUINCOCES.



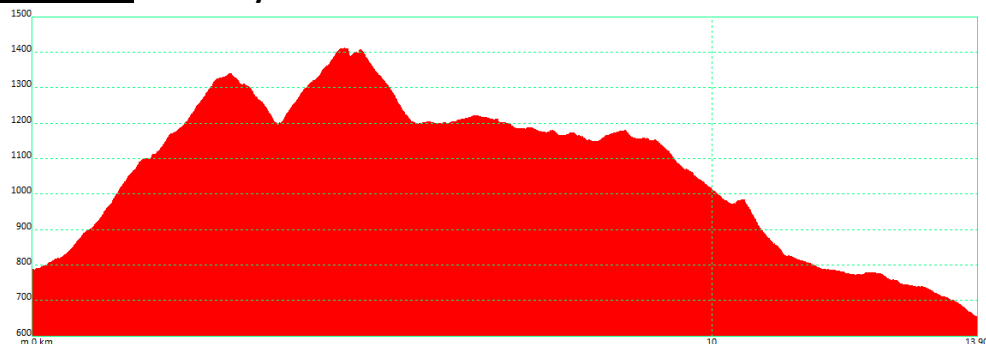




donde nos espera el autobús para cambiarnos y seguido ir al **Hotel Restaurante Puente Romano**, c/Calle Cantabria nº 2, Quincoces de Yuso, donde comeremos.

**Recorrido:** la ruta **NO** es circular, la distancia y el desnivel es el habitual, y el terreno no presenta ninguna dificultad, siendo una ruta bonita por el paisaje alto y abierto.

**Responsables de la marcha :** Tomas y Josemi



DIFICULTAD	DISTANCIA	DESNIVEL	TIEMPO ESTIMADO
Media-Alta	19,00 km.	↑ 930 m. ↓ 650 m.	5 h. 30 m.

## RESTAURANTE

La comida será en el **Hotel Restaurante Puente Romano**, c/Calle Cantabria nº 2, Quincoces de Yuso-BURGOS .



### 1º Plato para "elegir"

- Marmitako con bonito
- Alubias rojas.
- Garbanzos.
- Ensalada de gulas y salmón.

### 2º Plato para "elegir"

- Lubina.
- Bacalao a la vizcaína.
- Entrecot.
- Rabo.

### Postre para "elegir"

- Pantxineta.
- Tarta de queso.





### **Bebidas**

Vinos: Crianza y Verdejo.

Agua, Café o infusiones.

SALIDA : **22 de noviembre de 2.025**

LUGAR: **SARRIKO**

HORA : **8:00 Horas**

PRECIO ASOCIADOS AEKB : **45-51 €**

NO ASOCIADOS AEKB : 45-51 **€**

(Precio autobús: **15-20 €**)

ORGANIZADORES: **MENDIRA**

### **BOLETIN DE INSCRIPCION**

*Nombre:*

*Asociado AEKB :*

*No Asociado AEKB :*

*Total Asistentes:*

**LA ORGANIZACIÓN NO SE RESPONSABILIZA DE LOS ACCIDENTES QUE PUDIERAN OCURRIR DURANTE LA SALIDA NI LA MODIFICACION O ALTERACION DEL PROGRAMA.**