



## LANESTOSA – PEÑA DEL MORO

13 DE DICIEMBRE DE 2025



**PEÑA DEL MORO**

En nuestra última salida del año vamos a visitar un clásico del montañismo vasco como es el macizo de Ubal de origen kárstico y punto de separación con Cantabria, donde su monte más alto es el Pico del Mazo, (que en esta ocasión no visitaremos), y cerca, pero separados por la espectacular Torca del Moro la cumbre más interesante para los montañeros que es la **PEÑA DEL MORO**, virgen de pistas y antenas y con unas vistas inigualables.

Dada la dificultad de este precioso monte vamos a hacer dos salidas la Media y Larga saldrán de **LANESTOSA**, localidad situada en el extremo occidental de Bizkaia con elegantes casas blasonadas, catalogada como la villa más pequeña de Bizkaia, cuenta con cuevas visitables como la de **LOS JUDIOS o KOBENKOBA**, el Palacio Colina y todo ello regado por el Rio Calera. Sin duda visita recomendada.




### LANESTOSA

Por otra parte, hemos preparado otra ruta bellísima para la Senderista que saldrá desde Ramales de la Victoria pueblo cántabro y cuyo nombre proviene de "**RAMALES**" por la unión de los ríos Asón y Gándara por un lado y Calera y Carranza por otro. Y "**VICTORIA**" por la famosa batalla de Guardamino.





**RAMALES DE LA VICTORIA**



### ALTERNATIVA SENDERISTA

Con salida en el polideportivo y atravesando el pueblo subiremos por el **CAMINO REAL**, pasaremos por la zona de Vías Ferratas y el mirador de Covalanas .



### MIRADOR DESDE LA CUEVA DE COVALANAS

Desde la entrada a la cueva de Covalanas, bajaremos a la orilla del río Calera bajo la **PARED DEL ECO**.






### **PARED DEL ECO**

También se pasará por el Barrio de la Pared y entrando en encinares todo ello por senderos hasta el cruce del Valle del Silencio (hoy día muy cerrado) hasta llegar a la base del Monte Pando (ascensión optativa), la subida al alto está llena de sorpresas, bunkers y trincheras utilizadas en la guerra civil.



### **MONTE PANDO**

Al bajar seguiremos por la Senda de la Dama Roja, preciosa, hasta la Cueva de Baranda que nos acercaremos hasta su gran ojo, fotos y al camino de nuevo.



### **CUEVA BARANDA**

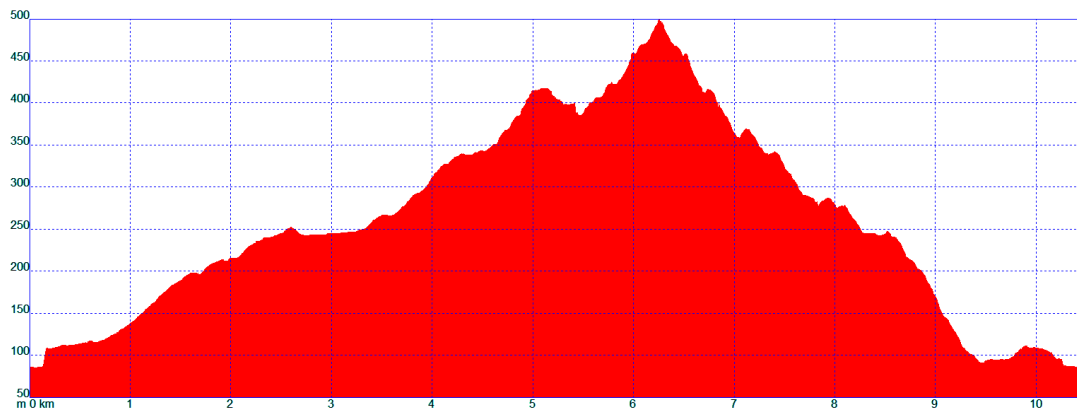
Ya solo queda terminar la bajada llegando a la Cueva de Cullalvera (se puede acercar y ver su enorme boca). Esta es visitable, pero lo dejamos para otro día.






### CUEVA CULLALVERA

Ya estamos en Ramales y damos por acabada esta fantástica ruta.



Dificultad	Distancia	Desnivel	Tiempo Estimado
Baja	10,3 Km	420 m ▲	4 horas – 4 horas y media





### ALTERNATIVA MEDIA

La salida será desde Lanestosa. La ruta está marcada recientemente para llegar al Pico del Moro. La ascensión primero por sendas y posteriormente por pistas con buenas vistas hacia el Pico San Vicente nos dejara en primer lugar en el cruce que sube al Pico Moro y que esta alternativa no visitara.



### PICO SAN VICENTE

Estamos en plena zona minera con numerosas cavidades de donde sacaron el mineral de Galena, algunos de ellos con 300 m de profundidad y al lado un lugar inesperado como es una Estación Sísmica.

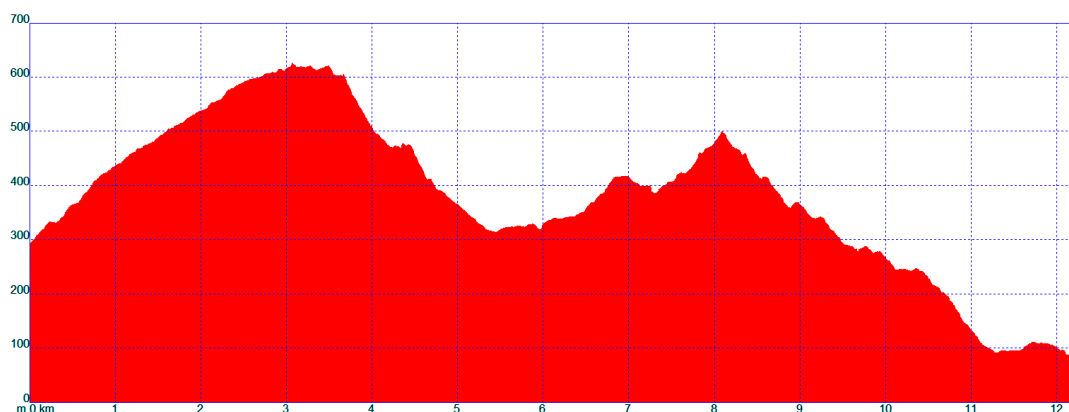
Se continua hasta el rellano de Coto Txomin y el llamado mirador del Moro donde empieza quizas la parte más bella y autentica de esta ruta, **LAS ESCALERAS** con barandillas de madera formando un estrecho pasillo colgadas sobre la ladera (sin ningún peligro) y todo el valle a nuestros pies.



### MIRADOR DEL MORO


Así entraremos en un hayedo en el que estaremos un buen rato y desembocar en el camino que nos lleve a juntarnos con la ruta de la Senderista en un punto entre el barrio de la Pared y el cruce del valle del Silencio.

A partir de aquí el recorrido es el mismo hasta Ramales.



Dificultad	Distancia	Desnivel	Tiempo Estimado
Media	12 Km	600 m ▲	4 horas y media





### ALTERNATIVA LARGA

La salida es la misma que la Media desde Lanestosa y el recorrido el mismo hasta la Estación Sísmica.



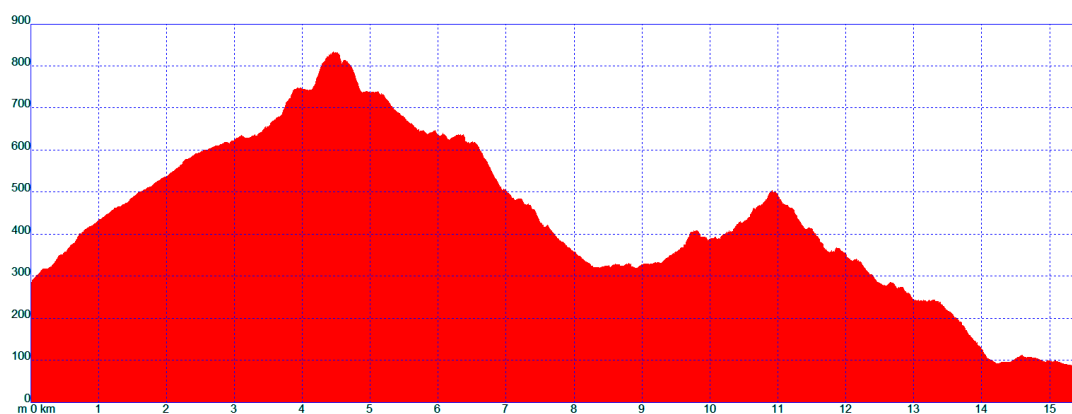
### ESTACIÓN SISMICA

Desde allí ascenderán al **PICO DEL MORO**.




### PANORAMICA DESDE EL PICO DEL MORO

Regresaran por el mismo camino hasta el cruce de la Estación Sísmica y continuaran por las escaleras etc. hasta el final igual que la Media.



Dificultad	Distancia	Desnivel	Tiempo Estimado
Media-Alta	15 Km	800 m ▲	5 horas





## RESTAURANTE

La comida la haremos en el Restaurante Casa Pardo en Gibaja. Teléfono: [942 67 03 55](tel:942670355)

### Primeros a elegir

- Cocido montañés.
- Caricos con sacramentos.
- Hojaldre relleno de espinacas.
- Sopa de pescado.
- Ensalada de ventresca.

### Segundos a elegir

- Chuleta.
- Cachopo casa Pardo.
- Rabo de Toro.
- Lubina.
- Merluza rellena.
- Dorada.

Postre casero.

Vino rioja crianza, verdejo o rosado, agua y pan.

Café y chupito.

**SALIDA: 13 DE DICIEMBRE DE 2025**

**LUGAR: SARRIKO**

**HORA: 8:00 HORAS**

**PRECIO: 43,00 €**

(Precio autobús: 18,00 €).

**ORGANIZADORES: Grupo mendira.**



## BOLETIN DE INSCRIPCION

**Nombre:**

**Asociados DAD**

**No Asociados DAD:**

**Total Asistentes:**

**LA ORGANIZACIÓN NO SE RESPONSABILIZA DE LOS ACCIDENTES QUE PUDIERAN OCURRIR  
DURANTE LA SALIDA NI DE LA MODIFICACION O ALTERACION DEL PROGRAMA**