

SIERRA DE ARRATO

24 DE ENERO DE 2026



AMARITU

Vamos a por la segunda salida de este 2026 y nos vamos a acercar a la zona de nuestros vecinos Babazorros (Alaveses) y más concretamente a Murgia desde donde comenzaran nuestras rutas.

La Sierra de Arrato que será nuestro objetivo está ubicada al Noroeste de la Llanada Alavesa y enlaza con la cadena de montañas septentrionales de la provincia.



SIERRA DE ARRATO

La **Sierra de Arrato** es un modesto sistema montañoso ubicado en la provincia de Álava, País Vasco, conocido por su proximidad a Vitoria-Gasteiz y sus excelentes rutas de senderismo. Se extiende entre el Parque Natural del Gorbea y la capital alavesa, ofreciendo vistas panorámicas tanto del macizo del Gorbea como de la Llanada Alavesa.

Características Principales

- **Ubicación:** Se encuentra en Álava, cerca de la autovía A-1/N-622.
- **Cimas Principales:** Aunque de baja altura, cuenta con varias cumbres destacadas, incluyendo:
 - **Armikelo** (888 m).
 - **Mojón de Arrato / Peña La Llana** (887 m).
 - **Amaritu** (786 m).
 - **Arratobe / San Bitor** (772 m).
- **Paisaje:** La sierra se caracteriza por barrancos y ríos estacionales, cubiertos principalmente por bosques de encinas.

Puntos de Interés y Actividades

La Sierra de Arrato es un destino popular para el senderismo y las actividades al aire libre, con numerosas rutas circulares que parten de pueblos cercanos como Letona o Zaitegi.

- **Ermita de San Bitor:** Situada en la cima de Arratobe, esta ermita fue reconstruida tras un incendio en 1984 y se asienta sobre los restos de un antiguo castillo, el castillo de



Zaitegi, datado desde 1642.


- **Vistas Panorámicas:** Desde sus cimas, especialmente desde Amaritu, se obtienen vistas despejadas de la ciudad de Vitoria-Gasteiz, la Sierra de Badaia, la Sierra Salvada y el Gorbea.
- **Rutas de Senderismo:** Existen múltiples rutas bien documentadas, muchas de ellas disponibles en plataformas como [Wikiloc](#), que permiten descubrir sus diferentes picos y paisajes.

En resumen, la Sierra de Arrato es un lugar accesible y atractivo para disfrutar de la naturaleza y las vistas de la región alavesa, ideal para caminatas de media jornada.

Los montes que visitaremos de mediana altura son idóneos para disfrutar de ellos en estas fechas serán AMARITU, ARMIKEL, ARRATOBÉ con su bella ermita, AZKORRIETA y MOJON DE ARRATO.



AMARITU



ALTERNATIVA SENDERISTA

Esta alternativa saldrá desde el mismo Murgia atravesando un bonito bosque en el que predominan los robles hasta llegar a Jugo pueblo bonito con una preciosa iglesia.



JUGO

Y desde allí continuaran hasta Domakia.



DOMAIKA

Donde comenzara la subida por bosque hasta su principal objetivo como es el **Pico o Mojon de Arrato (887 m)**, con bonitas vistas de todo el entorno dejando a su derecha el Amaritu y Armikelo (para las otras alternativas).



MOJÓN DE ARRATO

Y comenzaran la bajada al valle recorriendo unas campas muy agradables y dejando para el final una breve subida a la ermita de Jugatxi atravesando robles multi centenarios que merecen la pena más de una parada.

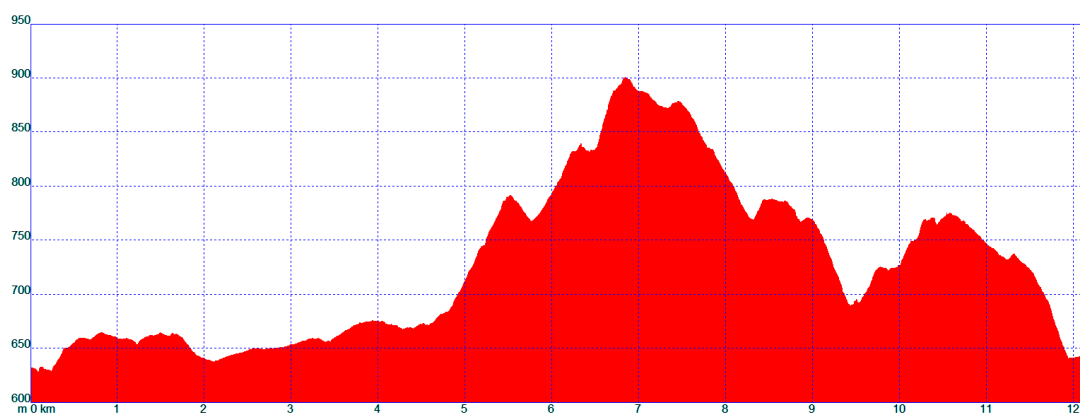


ERMITA DE JUGATXI

Solo les queda poco más de un kilómetro de bosque para llegar a Murgia.



MURGIA



Dificultad	Distancia	Desnivel	Tiempo Estimado
Baja	12,3 Km	440 m ▲	4 horas




ALTERNATIVA MEDIA

Esta alternativa, en esta ocasión, saldrá desde Domakia por donde subirá poco después la senderista por el Barranco de Oka, para llegar al **Armileko (888 m)**.



ARMILEKO

Desde allí seguirán hasta el **Amaritu (787 m)**.




AMARITU

Desde este punto retrocederán hasta un colladito anterior y descender por el Barranco de Zarandona hasta Letona pueblo con mucha historia y bellos edificios.



LETONA



Comenzaran aquí una segunda subida hacia el **Arratobe (772 m)** y visitar su ermita. Las vistas son preciosas.



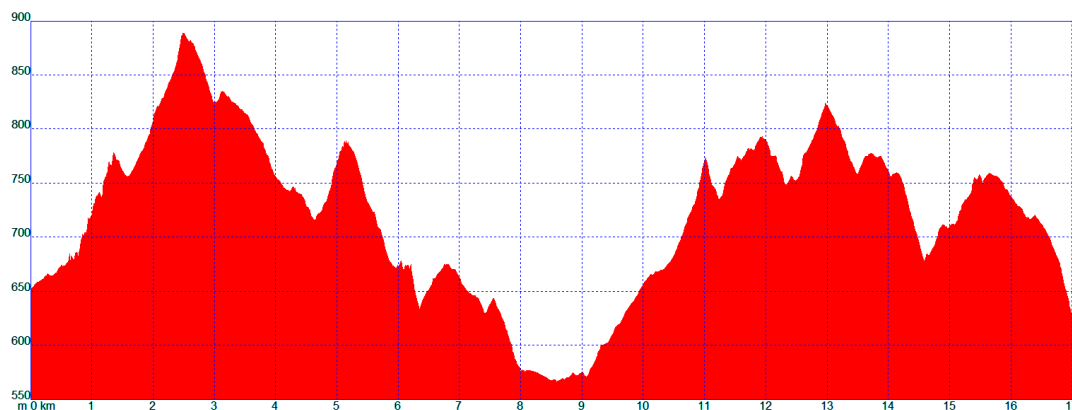
ARRATOB

Continuaran la subida hasta el **Azkorrieta (794 m)** con buzón "artesanal" encima del barranco de Zarandona y unos cortados de lujo. Crestería divertido y muy montañoero.




AZKORRIETA

Llegados al collado que baja de Arrato (que no visitarán), continuarán ya por los mismos caminos de la senderista de campas la breve subida final a Jugatxi, llegando a Murgia.



Dificultad	Distancia	Desnivel	Tiempo Estimado
Media	16,9 Km	790 m ▲	4 horas y media

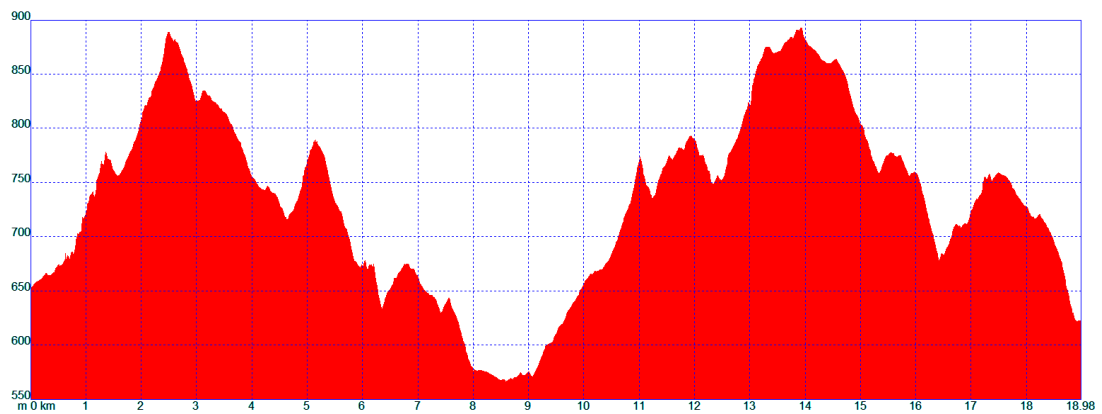



ALTERNATIVA LARGA

El recorrido de esta alternativa es idéntico al recorrido de la alternativa media, con la única diferencia que esta alternativa si ascenderá al último monte de este círculo que es el **Mojón de Arrato (887 m)**




PICO O MOJON DE ARRATO





Dificultad	Distancia	Desnivel	Tiempo Estimado
Media-Alta	18,7 Km	880 m ▲	4 horas 45 minutos



RESTAURANTE

La comida la haremos en el Restaurante Casa del Patrón, en la Plaza del centro de Murgia. 945 46 25 28.

ENTRANTES AL CENTRO

Selección de croquetas Patrón

Jamón ibérico de bellota 100% cortado a cuchillo con picos

Bloc de Foie caramelizado con tostas de pan con pasas

SEGUNDOS

½ Bacalao confitado con su pil pil a baja temperatura

½ Carrilleras de cerdo ibérico guisadas y espuma de hongos

POSTRE

Tarta de manzana hecha en casa con helado de vainilla

BEBIDAS

Vino tinto crianza, D.O Rioja, Zuazo de Gastón

Vino blanco verdejo, Antojo

Agua Km 0

Servicio de café incluido

SALIDA: 24 DE ENERO DE 2026

LUGAR: SARRIKO


HORA: 8:00 HORAS

PRECIO ASOCIADOS DAD 58,00 €
€

NO ASOCIADOS DAD 58,00

(Precio autobús: 19,00 €).

ORGANIZADOR: Grupo mendira



BOLETIN DE INSCRIPCION

Nombre:

Asociados DAD

No Asociados DAD:

Total Asistentes:

LA ORGANIZACIÓN NO SE RESPONSABILIZA DE LOS ACCIDENTES QUE PUDIERAN OCURRIR DURANTE LA SALIDA NI DE LA MODIFICACION O ALTERACION DEL PROGRAMA