



PARQUE NATURAL DE ARTIKUTZA

21 DE FEBRERO DE 2026



ARTIKUTZA

Artikutza, definida como "conjunto de bosques frondosos con sabor a carbón", se encuentra ubicada en terrenos de la localidad navarra de Goizueta, presenta un privilegiado paisaje vegetal con predominio de hayas y robles, escondiendo un paisaje minero muy importante.



BOSQUE DE ARTIKUTZA

Desde 1919 es propiedad del Ayuntamiento de Donostia que la adquirió para abastecer de agua de calidad a la ciudad.

La finca de 3.645 hectáreas nos va a permitir un recorrido por la historia a través de sus numerosos monumentos prehistóricos.

Se conservan viejos trazados de ferrocarril minero, ferrerías, molinos y edificaciones del antiguo poblado de Artikutza. Todo ello nos indica del rico pasado industrial de la zona.




PASADO INDUSTRIAL DE ARTIKUTZA

En un principio se construyó el embalse de Enobieta y posteriormente el de Añarbe debido a




la creciente demanda de agua, este último ya fuera de la finca.

En 2.019 se vació por completo y dejó paso al regato de Enobieta para que siguiera su antiguo curso.



EMBALSE DE AÑARBE



ALTERNATIVA SENDERISTA

Esta alternativa sale del aparcamiento de Eskas por el Pequeño recorrido PR-NA-124.




APARCAMIENTO DE ESKAS

En esta ocasión se dirigen a tomar enseguida el antiguo trazado de la vía usada por los trenes mineros en suave bajada.



ANTIGUO TRAZADO DE LA VIA

Pasarán por un bonito balcón natural y se verán antiguas muelas de molinos hasta llegar a la estación de carga.



ESTACIÓN DE CARGA

Continuando la bajada se llega al poblado de Artikutza en un precioso enclave con casas coloridas y el río Errojarri.



ARTIKUTZA

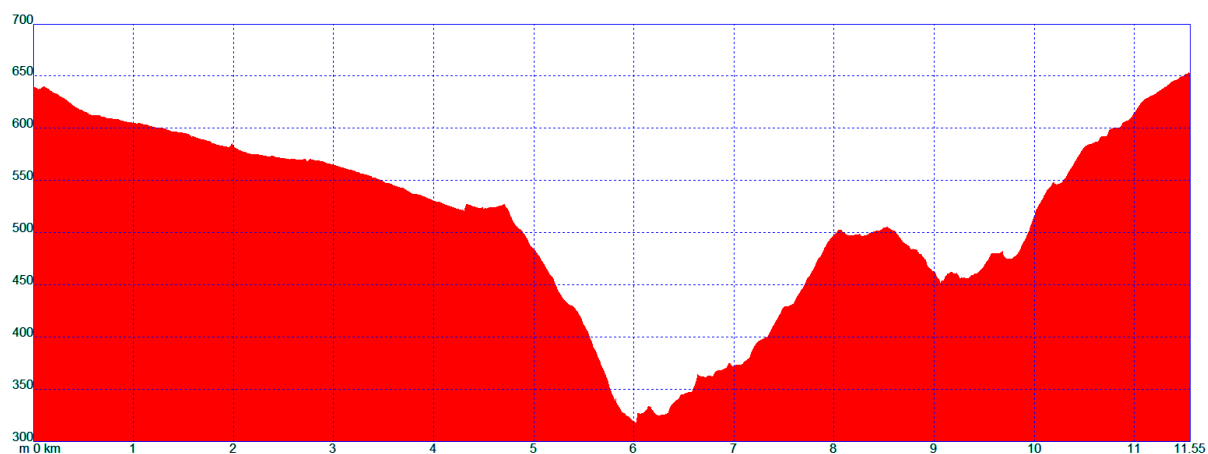
Luego subirán al alto del antiguo embalse para continuar por un enorme hayedo y pasando por la cascada de Errloarri y por un par de fuentes para salir de nuevo al aparcamiento desde se ha salido.




HAYEDO



CASCADA DE ERRIOARRI



Dificultad	Distancia	Desnivel	Tiempo Estimado
Baja	11,5 Km	420 m ▲	4 horas



ALTERNATIVA MEDIA

Esta alternativa tiene el mismo recorrido que la alternativa senderista hasta el poblado de Artikutza y el embalse. A partir de ese punto descienden hasta el fondo del antiguo embalse, caminando prácticamente por el fondo para llegar al arroyo de Enobieta donde habrá que sortear algún árbol caído.



ANTIGUO EMBALSE DE ENOBIETA

Luego se pasará por Palomeras hasta llegar al **Bidango Gaña (776 m)**.

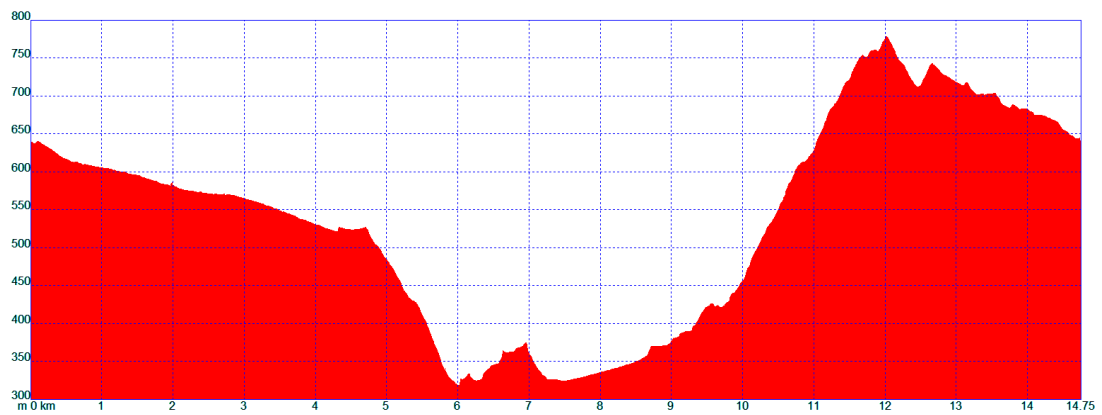


BUZÓN BIDANGO GAÑA

A continuación, dejarán el cordal para entrar en el Bosque que les llevará de nuevo al aparcamiento desde donde han salido.



BOSQUE



Dificultad	Distancia	Desnivel	Tiempo Estimado
Media	14,5 Km	550 m ▲	4 horas y media



ALTERNATIVA LARGA

Esta alternativa hará el mismo recorrido que la alternativa media hasta el monte Bidengo Gaña. Una vez allí continuarán por el cordal para llegar al **Galzarrieta (813 m)**.



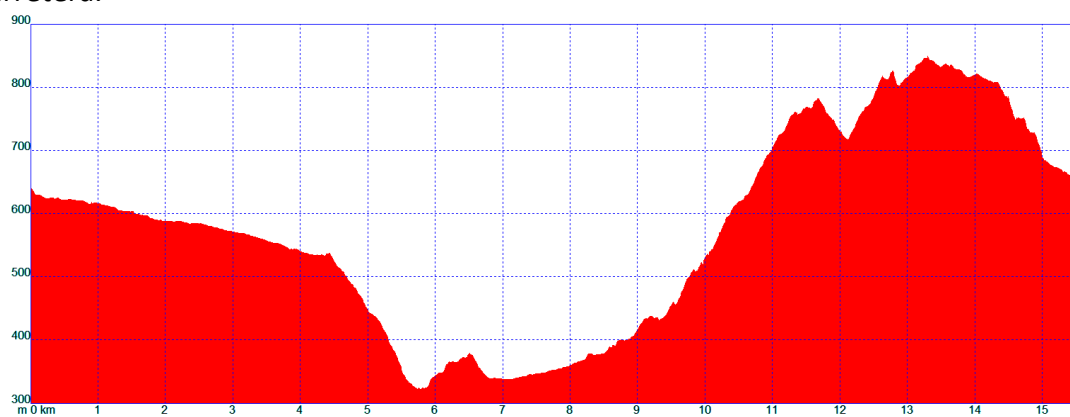
GALZARRIETA

Después continuarán hasta el **Bianditz (844 m)**, cumbre más alta de esta zona donde se podrán ver unas vistas espectaculares.




BIANDITZ

Desde el Bianditz comienzan la bajada al parking de salida desde la parte alta de la carretera.



Dificultad	Distancia	Desnivel	Tiempo Estimado
Media	15,5 Km	700 m ▲	4 horas 45 minutos



RESTAURANTE

La comida la haremos en el Restaurante Intxixu, en Ugaldetxo. 943 49 11 00.

ENTRANTES

Tendremos tres entrantes, que el restaurante no nos ha desvelado. ¿Sorpresa?.

SEGUNDOS A ELEGIR

- . Chipirones a la plancha.
- . Bacalao con tomate.
- . Chuleta con patatas.
- . Carrilleras al vino tinto.

POSTRE

BEBIDAS

Vino y agua.

Servicio de café incluido

SALIDA: 21 DE FEBRERO DE 2026

LUGAR: SARRIKO

HORA: 8:00 HORAS

PRECIO ASOCIADOS DAD 53,00 €
€


NO ASOCIADOS DAD 53,00

(Precio autobús: 18,00 €).

ORGANIZADOR: Grupo mendira

BOLETIN DE INSCRIPCION

Nombre:



Asociados DAD

No Asociados DAD:

Total Asistentes:

LA ORGANIZACIÓN NO SE RESPONSABILIZA DE LOS ACCIDENTES QUE PUDIERAN OCURRIR DURANTE LA SALIDA NI DE LA MODIFICACION O ALTERACION DEL PROGRAMA