



CIRCO DE GAÑETA

Larraitz-Kilixketa-Beleku-Bustia-Gañeta-Urrusti-Malkorri-Uarrain

18 de abril de 2.026

CIRCO DE GAÑETA



Es un área montañosa en la Sierra de Aralar, ideal para rutas circulares exigentes muy recomendable para excursionistas experimentados y amantes de la montaña que desean explorar la zona y alrededores de Txindoki y Aralar.

En este circo de montañas se sitúan de W. a E. las cimas de: Kilixketa (1.195 m.), Beleku (1.251 m), Bustia (1.278 m), Gañeta (1.323 m), Urrusti (1.324 m.), Malkorri (1.329 m) y Uarrain (1.344 m), formando un cordal de forma cóncava hacia el Larrunarri (1.346 m) y delimitado por los collados de Errekonta (769 m), donde enlaza con el Auza-Gaztelu (904 m), y Irazustako lepoa (1.268 m), uniéndose a Ganboa (1.417 m).

LARRAITZ




Larráiz (o **Larraitz**, oficialmente y en euskera) pesar de tener aspecto de un núcleo propio, pertenece al municipio de Abaltzisketa.

Es la puerta de entrada a la sierra de Aralar; que sube una pista entrando en el macizo por el puerto de Bezulegui pero también, sirve de acceso para subir al Txindoki.

En el lugar, se creó un paseo que enlaza el barrio con Abaltzisketa

Se ubica en la barriada, una capilla dedicada a Nuestra Señora de los Milagros, a la que una leyenda dice que suele ocurrir milagros quienes rezan dentro de la capilla.

SL-GI 2001 Camino accesible de Larraitz



Este recorrido es apto para todos. Un recorrido llano que une Larraitz con Abaltzisketa, permitiéndonos el disfrute de la espectacular vista de Aralar. Durante el recorrido, podremos ver paneles informativos y figuras de animales, tanto para el gozo de los pequeños como de los mayores.

El paseo conecta el barrio de Larraitz con el núcleo urbano de Abaltzisketa. Se parte cerca de la ermita de Larraitz. Un sendero concebido para admirar in situ la belleza del **Parque Natural de Aralar**.

ERMITA DE LARRAITZ



La popular **ermita de Nuestra Señora de los Remedios de Larraitz (o Nuestra Señora de los Milagros)** se halla en las faldas del monte Txindoki), en un entorno realmente privilegiado.

La Virgen es muy venerada por los baserritarras y los pastores de la zona, dado que siempre se le han atribuido **poderes milagrosos**.

La antigua talla gótica de la virgen con el niño en el brazo izquierdo se halla en la Iglesia Parroquial de Abaltzisketa. La que se conserva en la ermita es de menor valor (Gótica s. XIV). En 1936 se instaló un retablo adquirido a las monjas Benedictinas de Oñate. Aparece mencionada en 1638 y se reformó en 1742. En 1970 se amplió y reformó totalmente.

Era costumbre que acudieran a la ermita de Larraitz las embarazadas, las cuales tras el parto volvían con la criatura en acción de gracias.

ERMITA DE SAN MARTIN DE TOURS, AMEZKETA



La Ermita de San Martín de Tours de Amezketa, es un lugar de especial devoción religiosa y gran valor histórico. Construida en el siglo XVI, esta hermosa ermita destaca por su arquitectura gótica y su encanto rural. Rodeada de exuberante vegetación y situada en lo alto de una colina, ofrece unas vistas impresionantes de los alrededores.

ABALTZISKETA



Abalcisqueta (oficialmente en euskera: **Abaltzisketa**) es un municipio situado en la parte meridional de la comarca de Tolosaldea, en la provincia de Gipuzkoa, Abaltzisketa se sitúa en las estribaciones de la sierra de Aralar a los pies del monte Txindoki (1.318m), que además marca el punto más elevado de su término municipal. Nacen en sus laderas pequeños arroyos que bajan las laderas del macizo, y estos desaguan en los ríos Amézqueta y Zaldibia; todos estos, afluentes del Amundarain. La mayor parte del municipio es ocupado por bosques.

PIEDRA SALTARRI



La Saltarri es un menhir tumbado de considerable longitud. Los pastores apostaban a ver quién era capaz de saltarla en su sentido longitudinal y, de aquí su nombre. Como decía un amigo: "La saltaba el que podía, y el que no, ... se jodía". Este monumento megalítico es uno de los más interesantes de Aralar y se halla en los praderíos de Alotza, bien señalado para evitar que, algún día, alguna pista o carretera que llegue a este lugar, lo dañe, lo que no lo ha hecho el paso de miles de años de historia.

KILIXKETA (1.195 m.)

Discreta cota herbosa de casco rocoso que cierra el circo de Gañeta por el W., alzándose sobre los prados de Alotza.

BELEKU (1.251 m.)

Cumbre del circo de Gañeta en la sierra de Aralar. Su cresta Norte, denominada Kilixketa, empinada y herbosa cae hacia el collado de Errekonta (769 m) uniéndose de tal manera al Auza-Gaztelu (904 m), centinela menor del Goierri gipuzkoano, dado que su hermano mayor, el Txindoki o Larrunarri (1346 m) es el señor de estos lares.

Con esta cima se cierra la depresión de Alotza constituida por excelentes praderíos. Al Norte de la cumbre de Beleku, herbosa y poco significativa, se encuentra la piedra llamada Saltarri.



BUSTIA (1.278 m.)

Desconocida y olvidada cumbre del macizo de Gañeta situada entre las cumbres de Beleku y la propia Gañeta, separada de esta última por un corto collado. Esta cumbre se encuentra algo desprendida hacia el E. del circo montañoso comprendido entre las cimas de Uarrain y Kilixketa. Este hecho hace que si se observa el macizo desde la lejanía por su vertiente W., sea la cumbre de Bustia la más destacada, siendo por ello fácilmente confundida con la cumbre de Gañeta. Por el contrario, si es observada desde los prados de Alotza se presenta como una humilde loma herbosa que pasa inadvertida para la mayoría de los montañeros.

GAÑETA (1.323 m.)

Cumbre de la sierra de Aralar en las montañas que conforman el llamado circo de Gañeta, que domina por el Norte el barranco de Enirio. Si bien la más elevada de esta región montañosa es la cercana de Uarrain (1.344 m), esta es, sin lugar a duda, la más visitada y conocida. La pequeña lomita que existe al Oeste se denomina Bustiako punta (1.280 m) y carece de interés.

URRUSTI (1.324 m.)

La cima que relatamos está situada entre las cumbres de Gañeta al oeste y Malkorri al E. La situación de este cordal se encuentra localizado al sur de la Sierra de Aralar. La cima de menor altura al oeste es Kilixketa (1.195 m) y la más elevada al este Uarrain (1.346 m).

MALKORRI (1.329 m.)

Esta cima está situada entre las cumbre principal u occidental de Malkorri o Antxixardiko Punta (1.329 m), al W., y Uarrain (1.344 m) al E.

UARRAIN (1.344 m.)

Cumbre de la sierra de Aralar que es la más elevada de las que conforman el circo de Gañeta. En la cumbre existe un gran cairn que parece hacer de mojón divisorio de terrenos. La vertiente Norte que cae hacia Alotza se halla constituida por deliciosos praderíos, mientras que la vertiente Sur es más áspera y kárstica.

ALTERNATIVA SENDERISTA

La alternativa **SENDERISTA** sale del pueblo de **Abaltzisketa (370 m.)** y por el **camino accesible (SL-GI 2001)** se dirigen a Larraitz donde disfrutarán de las espectaculares vistas de Aralar, así como ver paneles informativos y figuras de animales existente en dicho camino.



Al comienzo por pista y seguido por senderos vamos bordeando el Txindoki por su parte baja.



Seguido tenemos que incorporarnos a carreteras interiores de caseríos para llegar a la Ermita de San Martín de Tours y disfrutar de unas vistas impresionantes de los alrededores.





Abandonamos el lugar e iniciamos una corta, pero con pendiente bajada hasta llegar al pueblo de Amezketa. En este punto, seguramente, haremos descanso para reponer fuerzas.



Emprendemos la subida por pistas forestales, con algún tramo corto, pero con fuerte pendiente, y llegaremos a Larraitz, final del recorrido de hoy.

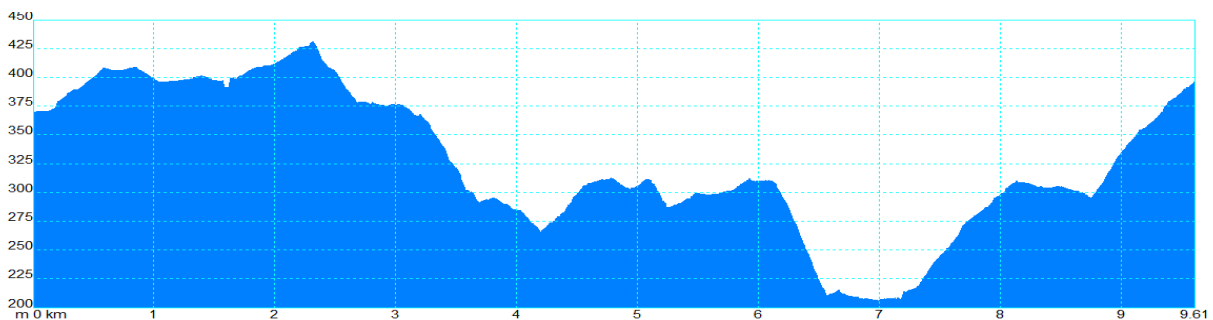


Allí les espera el autobús para cambiarse, junto al **Restaurante Larraitz Gain Jatetxea**, donde comeremos.

Recorrido: la ruta no es circular pero casi, es muy cómoda por el tipo de suelo.

La distancia y el desnivel son algo menos de los habituales y nada exigentes, y como siempre es ruta bonita por el paisaje amplio y abierto por donde transcurre.

Responsables de la marcha: Félix



DIFICULTAD <i>Baja</i>	DISTANCIA 10,00 km.	DESNIVEL ↑ 350 m ↓ 330 m.	TIEMPO ESTIMADO 4 h. 00 m.
----------------------------------	--------------------------------------	-------------------------------------	---

ALTERNATIVA MEDIA


La alternativa **MEDIA** y la LARGA salen del pueblo de **Larraitz** y por pista al comienzo



y senderos de montaña después inician la subida hasta llegar a la base del Ausa Gaztelu.



En ese punto giran 90º y ya todo el recorrido de ascenso es por campas herbosas con la vista puesta en la cima del **Kilixketa (1.195 m.)** y, si tienen ánimos, pueden llegar al **Beleku (1.256 m.)**





De cualquiera de estas dos cimas podrán observar el impresionante perfil del Txindoki.



Giran de nuevo 90º e inician la bajada a través de las campas de Alotza hasta conectar con la ruta tradicional de subida al Larrunarri/Txindoki



Descenso cómodo por senderos con algo de pendiente hasta llegar a Larraitz, final del recorrido de hoy

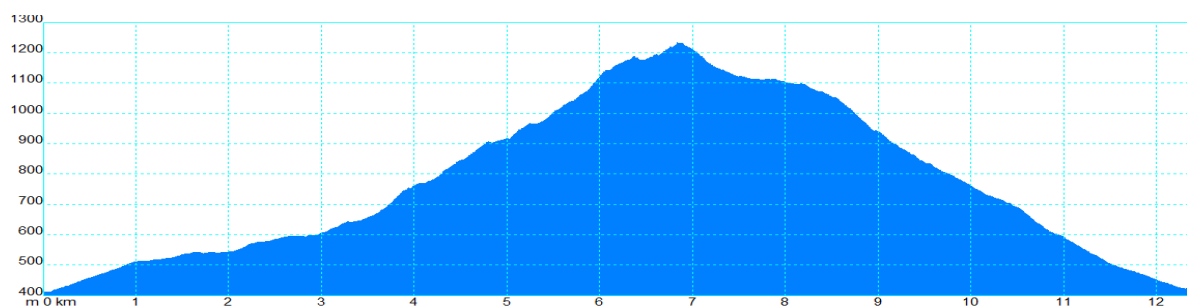


Allí les espera el autobús para cambiarse, junto al **Restaurante Larraitz Gain Jatetxea**, donde comeremos.

Recorrido: la ruta es circular, es cómoda por el tipo de suelo.

La distancia es menor de lo habitual pero el desnivel es algo más de lo habitual, pero no exigente, y como siempre es ruta espectacular por el paisaje amplio y abierto por donde transcurre.

Responsables de la marcha: Jon



DIFICULTAD
Media

DISTANCIA
13,30 km.

DESNIVEL
↑ 830 m. ↓ 830 m.

TIEMPO ESTIMADO
4 h. 30 m.

ALTERNATIVA LARGA

La alternativa **LARGA** y la MEDIA salen del pueblo de **Larraitz** y por pista al comienzo y senderos de montaña después inician la subida hasta llegar a la base del Ausa Gaztelu.



En ese punto giran 90º y ya todo el recorrido de ascenso es por campas herbosas con la vista puesta en la cima del **Kilixketa (1.195 m.)**, seguido llegan al **Beleku (1.256 m.)**



Pasan por el **Bustia (1.278 m.)** y después al **Gañeta (1.323 m.)** prácticamente la mitad del recorrido.





Continúan por campos despejados, hacen el **Urrusti (1.324 m.)**, el **Malkorri (1.329 m.)** y enfilan la última y más



alta cima del tramo de cordal que realizamos este día, el **Uarrain (1.344 m.)**



De cualquiera de todas estas cimas podrán ir observando el impresionante perfil del Txindoki.



Como la Media giran de nuevo 90º e inician la bajada a través de las campos de Alotza hasta conectar con la ruta tradicional de subida al Larrunarri/Txindoki

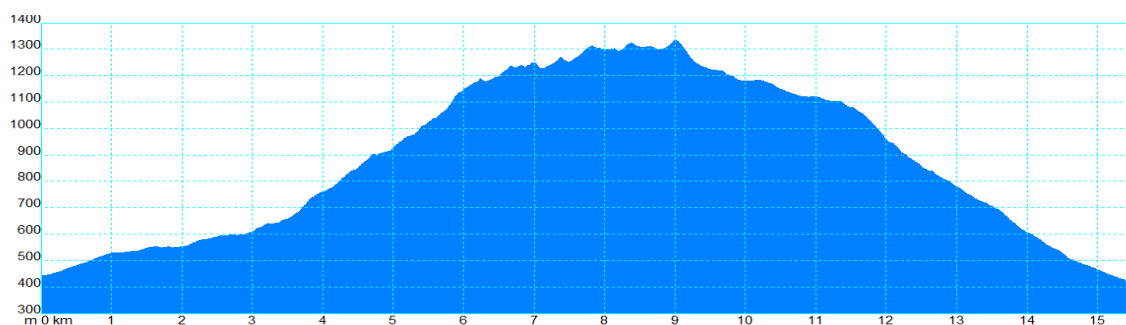
Descenso cómodo por senderos con algo de pendiente hasta llegar a Larraitz, final del recorrido de hoy


Allí les espera el autobús para cambiarse, junto al **Restaurante Larraitz Gain Jatetxea**, donde comeremos.

Recorrido: la ruta es circular, es cómoda por el tipo de suelo.

La distancia es menor de lo habitual, el desnivel es algo más de lo habitual, pero no exigente, y como siempre es ruta espectacular por el paisaje amplio y abierto por donde transcurre.

Responsables de la marcha: Tomas y Josemi





DIFICULTAD <i>Media</i>	DISTANCIA <i>15,50 km.</i>	DESNIVEL ↑ 990 m. ↓ 990 m.	TIEMPO ESTIMADO <i>5 h. 00 m.</i>
-----------------------------------	--------------------------------------	--------------------------------------	---

RESTAURANTE

La comida será en el Restaurante Larraitz Gain Jatetxea, c/Larraitz Auzoa 3, 20069 Abaltzisketa-GIPUZKOA



1º Plato para "elegir"

- Ensalada Mixta
- Paella de marisco
- Sopa de pescado
- Ensalada casera
- Verduras con refrito y gamba
- Lasaña casera de carne

2º Plato para "elegir"

- Merluza de pincho a la plancha
- Redondo (km 0) en salsa
- Entrecot (GOYA)
- Bacalao salsa verde
- Solomillo de cerdo ibérico

Postre

- Tarta natural casera

Bebidas

Agua, Vino tinto y blanco de Lanciego.
Café o infusiones.

SALIDA: 18 de abril de 2.026	LUGAR: SARRIKO
HORA: 8:00 Horas	
PRECIO ASOCIADOS AEKB: 52,00 €	NO ASOCIADOS AEKB: 52,00 €
(Precio autobús: 18,00 €)	
ORGANIZADORES: MENDIRA	

BOLETIN DE INSCRIPCION

<i>Nombre:</i>		
<i>Asociado AEKB:</i>	<i>No Asociado AEKB:</i>	<i>Total Asistentes:</i>

LA ORGANIZACIÓN NO SE RESPONSABILIZA DE LOS ACCIDENTES QUE PUDIERAN OCURRIR DURANTE LA SALIDA NI LA MODIFICACION O ALTERACION DEL PROGRAMA.