



**MARKINEZ-BELABIA**

**6 DE JUNIO DE 2026**



**PARQUE NATURAL DE IZKI**

Nos vamos a acercar a una de las zonas de Alava que corresponde al Parque Natural de Izki-Izkiharkea, que linda con Treviño-Trebiñu.



## TREBIÑO

El objetivo para las tres alternativas es el monte Belabia, cuya cumbre bordea los Montes de Izki por el sur. Desde su cumbre resulta gratificante contemplar los marojales que sirven de antesala a la majestuosa sierra de Toloño que cierra el horizonte hacia el meridion, o mediodía.



## BELABIA

Uno de los caminos más interesantes a la cima discurre por el barranco de Botondela y el collado de Itxilarra, teniendo oportunidad de visitar unas cuevas artificiales, si bien las más interesantes se encuentran en las inmediaciones de la ermita de San Juan, bello templo románico que se encuentra junto a la carretera que conduce al pueblo de Arluzea.




## ALTERNATIVA SENDERISTA

La alternativa senderista saldrá del pueblo de Urarte.



### URARTE

Y en dirección Sur – Sureste atravesará primero el río Markinez, para continuar paralelos al arroyo de la Lucía, para entrar en el barranco de Botondela y pronto se verán 2 cuevas artificiales de las muchas que se acumulan en esta zona, además de los monolitos que se encuentran en las laderas del barranco conformando un bucólico paisaje de caprichosas figuras naturales.



### **CUEVAS EN EL BARRANCO DE BOTONDELA**

Mas adelante entraremos en el hayedo dejando a la izquierda amplias campas hasta llegar al collado Itxilarra desde donde podremos observar los crestones calizos de la sierra de Lokiz al Este y el monte San Leon en la sierra de Toloño al Oeste.





## HAYEDO EN EL PARQUE NATURAL DE IZKI

Una vez llegados a la cumbre de Belabia 970m. veremos también las tierras suaves y labradas de Trebiñu.



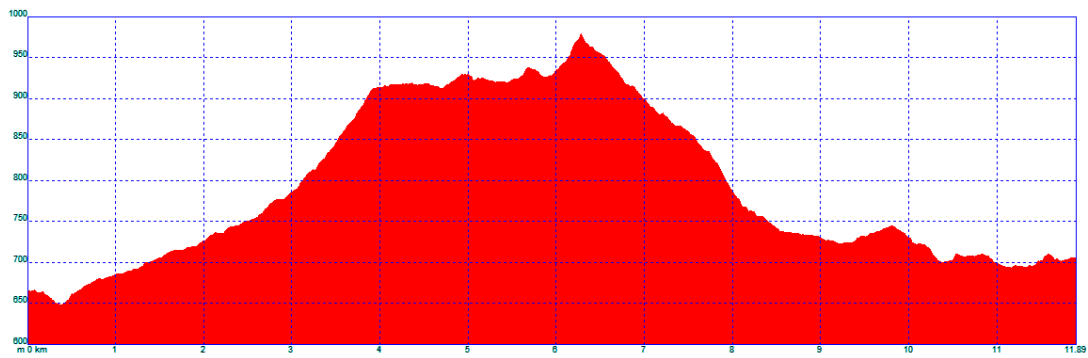
### CIMA DEL BELABIA

Para comenzar la bajada primero retrocedemos hasta un nudo de caminos donde con amplias vistas y cerca del arroyo de Guztarriarana.

Un camino entretenido y vistoso con numerosas rocas de gran tamaño nos acompañaran hasta la entrada del pueblo de Markinez donde hay algunas zonas dignas de visitar, así como una bonita taberna donde tomar un refresco.



## MARKINEZ



| Dificultad | Distancia | Desnivel | Tiempo Estimado |
|------------|-----------|----------|-----------------|
| Baja       | 11,8 Km   | 400 m ▲  | 4 horas         |



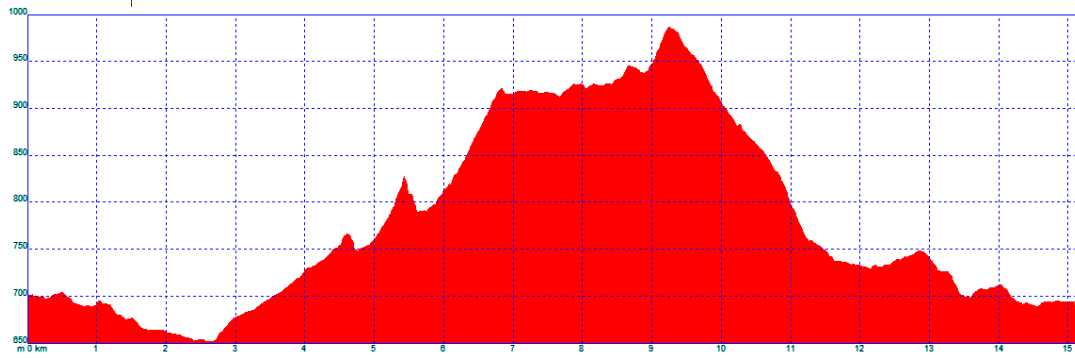

## ALTERNATIVA MEDIA

La alternativa media saldrá desde Markinez (692 m), por la calle Arangutia, dejando a la derecha una casa blasonada en cuya inscripción dice "Año de 1804 Armas de los Gaunas".



### CASA BLASONADA EN MARKINEZ

El paseo transcurre paralelo al río Markinez o Viejo hasta llegar a otro camino que sale de Urarte y que es el punto donde inician la alternativa Senderista y a partir de este punto el camino es común a ambas alternativas.




| <b>Dificultad</b> | <b>Distancia</b> | <b>Desnivel</b> | <b>Tiempo Estimado</b> |
|-------------------|------------------|-----------------|------------------------|
| Media             | 15 Km            | 450 m ▲         | 4 horas y media        |



## ALTERNATIVA LARGA

Esta alternativa al igual que la alternativa media saldrá y llegará en un recorrido circular de Markinez. La diferencia con respecto a la alternativa media es que una vez en Markinez, seguirán en dirección este para llegar a la ermita de Nuestra Señora de Beolarra.



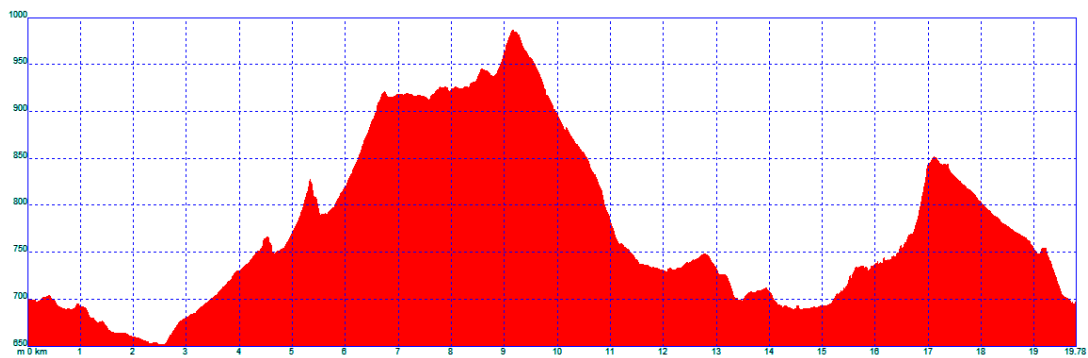
**ERMITA NUESTRA SEÑORA DE BEOARRA**

Y por el cordal en dirección oeste llegar a los eremitorios rupestres y la ermita de San Juan.



### ERMITA RUPESTRE DE SAN JUAN

Y desde allí y pasando por el Cerro de los Raposeros llegar de nuevo a Markinez.



| Dificultad | Distancia | Desnivel | Tiempo Estimado    |
|------------|-----------|----------|--------------------|
| Media      | 19,7 Km   | 620 m ▲  | 4 horas 45 minutos |



## RESTAURANTE

La comida la haremos en el Restaurante Ventas de Armentia, en Armentia. 652 77 01 79.

### ENTRANTES

. Fritos variados

### PRIMEROS A ELEGIR

. Ensaladilla rusa.

. Pochas con almejas.

. Ensalada de foie.

### SEGUNDOS A ELEGIR

. Entrecot.

. Chipirones en su tinta.

. Bacalao con tomate.

### POSTRE

### BEBIDAS

Vino y agua.

Servicio de café incluido

**SALIDA: 6 DE JUNIO DE 2026**

**LUGAR: SARRIKO**

**HORA: 8:00 HORAS**

**PRECIO ASOCIADOS DAD 53,00 €**  
€

**NO ASOCIADOS DAD 53,00**

(Precio autobús: 18,00 €).

**ORGANIZADOR: Grupo mendira**



## BOLETIN DE INSCRIPCION

**Nombre:**

**Asociados DAD**

**No Asociados DAD:**

**Total Asistentes:**

**LA ORGANIZACIÓN NO SE RESPONSABILIZA DE LOS ACCIDENTES QUE PUDIERAN OCURRIR DURANTE LA SALIDA NI DE LA MODIFICACION O ALTERACION DEL PROGRAMA**